



ÖZAK GYO A.Ş.

GAYRİMENKUL DEĞERLEME RAPORU

Cevizli Mahallesi, 2 Adet Parsel,
Maltepe/İSTANBUL
2023/ÖZAKGYO/023



YÖNETİCİ ÖZETİ

RAPOR BİLGİLERİ

Değerlemeyi Talep Eden	: Özak Gayrimenkul Yatırım Ortaklığı A.Ş.
Raporu Hazırlayan Kurum	: Terra Gayrimenkul Değerleme ve Danışmanlık A.Ş.
Dayanak Sözleşmesi	: 01.11.2023 tarih ve 006 kayıt no'lu
Değerleme Çalışmalarının Bitiş Tarihi	: 22.12.2023
Rapor Tarihi	: 29.12.2023
Raporlama Süresi	: 5 iş günü
Rapor No	: 2023/ÖZAKGYO/023
Değerlenen Mülkiyet Hakları	: Tam mülkiyet
Raporun Konusu	: Bu rapor; Özak Gayrimenkul Yatırım Ortaklığı A.Ş.'nin talebine istinaden aşağıda adresi belirtilen taşınmazların Türk lirası cinsinden pazar değerinin tespitine yönelik hazırlanmıştır.

GAYRİMENKULE AİT BİLGİLER

Gayrimenkulün Adresi	: Cevizli Mahallesi, Tugay Yolu Caddesi, No: 14/1-14/3, 16228 Ada, 29 No'lu Parsel ile 16214 Ada, 30 No'lu Parsel, Maltepe / İSTANBUL
Tapu Bilgileri Özeti	: İstanbul ili, Maltepe ilçesi, Cevizli Mahallesi, 16228 ada, 7.742,70 m ² yüzölçümlü "Arsa" niteliğindeki 29 no'lu parsel ile 16214 ada, 7.673,07 m ² yüzölçümlü "Arsa" niteliğindeki 30 no'lu parsel
Sahibi	: İpek Toksavul (1/4) İsmet Tekinalp (1/2) Ayşegül Yücel (1/4)
Yüzölçümü	: 16214 ada, 30 no'lu parsel: 7.673,07 m ² 16228 ada, 29 no'lu parsel: 7.742,70 m ²
Mevcut Kullanım	: Parseller halihazırda boş durumdadırlar.
Tapu İncelemesi	: Taşınmazlar üzerinde takyidat bulunmamaktadır.
İmar Durumu	: 26.02.2007-08.10.2010-16.02.2016 tarihli 1/1000 ölçekli Maltepe E-5 Güneyi Uygulama İmar Plan'ında " Konut + Ticaret Alanı " lejantına ve "TAKS: 0,20 - 0,40 ve KAKS: 1,75 + 0,50" yapılaşma hakkına sahiptir.

GAYRİMENKULLER İÇİN TAKDİR EDİLEN TOPLAM DEĞER

	KDV Hariç	KDV Dahil
Pazar Değeri	852.110.000,-TL	937.321.000,-TL

RAPORU HAZIRLAYANLAR

Gayrimenkul Değerleme Uzmanı	Kadriye KILINÇ (SPK Lisans Belge No: 406170)
Sorumlu Değerleme Uzmanı	Nurettin KULAK (SPK Lisans Belge No: 401814)

İÇİNDEKİLER

SAYFA NO

1. BÖLÜM	RAPOR BİLGİLERİ	4
2. BÖLÜM	ŞİRKET VE MÜŞTERİYİ TANITICI BİLGİLER	5
2.1.	ŞİRKETİ TANITICI BİLGİLER.....	5
2.2.	MÜŞTERİYİ TANITICI BİLGİLER	5
2.3.	MÜŞTERİ TALEPLERİNİN KAPSAMI VE VARSA GETİRİLEN SINIRLAMALAR VE İŞİN KAPSAMI	5
3. BÖLÜM	DEĞER TANIMI, GEÇERLİLİK KOŞULLARI VE UYGUNLUK BEYANI	6
3.1.	DEĞER TANIMI VE GEÇERLİLİK KOŞULLARI	6
3.2.	UYGUNLUK BEYANI	6
4. BÖLÜM	GAYRİMENKULÜN YASAL DURUMUNA İLİŞKİN BİLGİLER	7
4.1.	GAYRİMENKULÜN TAPU KAYITLARI, PLAN, PROJE, RUHSAT, ŞEMA VB. DÖKÜMANLARI HAKKINDA BİLGİLERİ	7
4.1.1.	MÜLKİYET DURUMU	7
4.1.2.	TAPU KAYITLARI İNCELEMESİ	7
4.1.3.	KADASTRO İNCELEMESİ	7
4.1.4.	GAYRİMENKULÜN İMAR PLANI BİLGİLERİ	7
4.1.5.	GAYRİMENKULÜN PROJE, RUHSAT, ŞEMA VB. DÖKÜMANLARI HAKKINDA BİLGİLER.....	9
4.2.	GAYRİMENKUL İLE İLGİLİ HERHANGİ BİR TAKYİDAT VEYA DEVREDİLMESİNE İLİŞKİN BİR SINIRLAMA OLUP OLMADIĞI HAKKINDA BİLGİ	10
4.3.	GAYRİMENKUL İLE İLGİLİ VARSA, SON ÜÇ YILLIK DÖNEMDE GERÇEKLEŞEN ALIM-SATIM İŞLEMLERİNE VE GAYRİMENKULÜN HUKUKİ DURUMUNDA MEYDANA GELEN DEĞİŞİKLİKLERE (İMAR PLANINDA MEYDANA GELEN DEĞİŞİKLİKLER, KAMULAŞTIRMA İŞLEMLERİ VB.) İLİŞKİN BİLGİ	10
4.3.1.	KADASTRAL DURUMUNDAKİ DEĞİŞİKLİKLER	10
4.3.2.	MÜLKİYET DURUMUNDAKİ DEĞİŞİKLİKLER	10
4.3.3.	İMAR DURUMUNDAKİ DEĞİŞİKLİKLER.....	10
4.3.4.	GAYRİMENKULÜN HUKUKİ DURUMUNA İLİŞKİN BİLGİ	10
4.4.	GAYRİMENKULÜN BULUNDUĞU BÖLGENİN İMAR DURUMUNA İLİŞKİN BİLGİLER.....	11
4.5.	GAYRİMENKUL İÇİN ALINMIŞ DURDURMA KARARI, YIKIM KARARI, RİSKLİ YAPI TESPİTİ VB. DURUMLARA DAİR AÇIKLAMALAR	11
4.6.	GAYRİMENKULE İLİŞKİN OLARAK YAPILMIŞ SÖZLEŞMELERE (GAYRİMENKUL SATIŞ VAADİ SÖZLEŞMELERİ, KAT KARŞILIĞI İNŞAAT SÖZLEŞMELERİ VE HASILAT PAYLAŞIMI SÖZLEŞMELERİ VB.) İLİŞKİN BİLGİLER.....	11
4.7.	GAYRİMENKUL VE GAYRİMENKUL PROJELERİ İÇİN ALINMIŞ YAPI RUHSATLARINA, TADİLAT RUHSATLARINA, YAPI KULLANMA İZİNLERİNE İLİŞKİN BİLGİLER İLE İLGİLİ MEVZUAT UYARINCA ALINMASI GEREKLİ TÜM İZİNLERİN ALINIP ALINMADIĞINA VE YASAL GEREKLİLİĞİ OLAN BELGELERİN TAM VE DOĞRU OLARAK MEVCUT OLUP OLMADIĞI HAKKINDA BİLGİ.....	11
4.8.	DEĞERLEMESİ YAPILAN PROJELER İLE İLGİLİ OLARAK, 29/06/2001 TARİH VE 4708 SAYILI YAPI DENETİMİ HAKKINDA KANUN UYARINCA DENETİM YAPAN YAPI DENETİM KURULUŞU (TİCARET UNVANI, ADRESİ VB.) VE DEĞERLEMESİ YAPILAN GAYRİMENKULLER İLE İLGİLİ OLARAK GERÇEKLEŞTİRDİĞİ DENETİMLER HAKKINDA BİLGİ.....	11
4.9.	PROJEYE İLİŞKİN DETAYLI BİLGİ VE PLANLARIN VE SÖZ KONUSU DEĞERİN TAMAMEN MEVCUT PROJESİNE İLİŞKİN OLDUĞUNA VE FARKLI BİR PROJENİN UYGULANMASI DURUMUNDA BULUNACAK DEĞERİN FARKLI OLABİLECEĞİNE İLİŞKİN AÇIKLAMA	11
4.10.	GAYRİMENKULÜN ENERJİ VERİMLİLİK SERTİFİKASI HAKKINDA BİLGİ.....	11
5. BÖLÜM	GAYRİMENKULÜN FİZİKİ ÖZELLİKLERİ	12
5.1.	GAYRİMENKULÜN BULUNDUĞU BÖLGENİN ANALİZİ VE KULLANILAN VERİLER.....	12
5.2.	GAYRİMENKULÜN FİZİKİ, YAPISAL, TEKNİK VE İNŞAAT ÖZELLİKLERİ	12
5.2.1.	PARSELİN FİZİKİ ÖZELLİKLERİ.....	12
5.3.	DEĞERLEME İŞLEMİNİ OLUMSUZ YÖNDE ETKİLEYEN VEYA SINIRLAYAN FAKTÖRLER.....	13

İÇİNDEKİLER

SAYFA NO

5.4.	VARSA, MEVCUT YAPIYLA VEYA İNŞAATI DEVAM EDEN PROJEYLE İLGİLİ TESPİT EDİLEN RUHSATA AYKIRI DURUMLARA İLİŞKİN BİLGİLER.....	13
5.5.	RUHSAT ALINMIŞ YAPILARDA YAPILAN DEĞİŞİKLİKLERİN 3194 SAYILI İMAR KANUNU'NUN 21'İNCİ MADDESİ KAPSAMINDA YENİDEN RUHSAT ALINMASINI GEREKTİRİR DEĞİŞİKLİKLER OLUP OLMADIĞI HAKKINDA BİLGİ.....	13
5.6.	GAYRİMENKULÜN DEĞERLEME TARİHİ İTİBARIYLA HANGİ AMAÇLA KULLANILDIĞI, GAYRİMENKUL ARSA VEYA ARAZİ İSE ÜZERİNDE HERHANGİ BİR YAPI BULUNUP BULUNMADIĞI VE VARSA, BU YAPILARIN HANGİ AMAÇLA KULLANILDIĞI HAKKINDA BİLGİ.....	13
6. BÖLÜM	PAZAR BİLGİLERİNE İLİŞKİN ANALİZLER	13
6.1.	EKONOMİK GÖRÜNÜM.....	13
6.2.	BÖLGE ANALİZİ	15
6.3.	GAYRİMENKULÜN DEĞERİNE ETKİ EDEN ÖZET FAKTÖRLER	16
6.4.	MEVCUT EKONOMİK KOŞULLARIN, GAYRİMENKUL PİYASANIN ANALİZİ, MEVCUT TRENDLER VE DAYANAK VERİLER İLE BUNLARIN GAYRİMENKUL DEĞERİNE ETKİLERİ	16
7. BÖLÜM	KULLANILAN DEĞERLEME YÖNTEMLERİ	18
7.1.	DEĞERLEME YAKLAŞIMLARI	18
7.2.	DEĞERLEMEDE KULLANILACAK YÖNTEMLERİN BELİRLENMESİ.....	20
7.3.	PAZAR YAKLAŞIMI İLE ULAŞILAN SONUÇLAR	20
7.4.	GELİR YAKLAŞIMI İLE ULAŞILAN SONUÇLAR.....	23
7.5.	EN VERİMLİ VE EN İYİ KULLANIM ANALİZİ.....	31
8. BÖLÜM	ANALİZ SONUÇLARININ DEĞERLENDİRİLMESİ VE GÖRÜŞ.....	31
8.1.	FARKLI DEĞERLEME YÖNTEMLERİ İLE ANALİZ SONUÇLARININ UYUMLAŞTIRILMASI VE BU AMAÇLA İZLENEN METOTLARIN VE NEDENLERİNİN AÇIKLANMASI	31
8.2.	ASGARİ HUSUS VE BİLGİLERDEN RAPORDA YER VERİLMEYENLERİN NEDEN YER ALMADIKLARININ GEREKÇELERİ.....	31
8.3.	YASAL GEREKLERİN YERİNE GETİRİLİP GETİRİLMEDİĞİ VE MEVZUAT UYARINCA ALINMASI GEREKEN İZİN VE BELGELERİN TAM VE EKSİKSİZ OLARAK MEVCUT OLUP OLMADIĞI HAKKINDA GÖRÜŞ.....	32
8.4.	VARSA, GAYRİMENKUL ÜZERİNDEKİ TAKYİDAT VE İPOTEKLER İLE İLGİLİ GÖRÜŞ	32
8.5.	DEĞERLEME KONUSU GAYRİMENKUL ÜZERİNDEKİ İPOTEK VEYA GAYRİMENKULÜN DEĞERİNİ DOĞRUDAN VE ÖNEMLİ ÖLÇÜDE ETKİLEYEBİLECEK NİTELİKTE HERHANGİ BİR TAKYİDAT BULUNMASI DURUMLARI HARİÇ, DEVREDİLEBİLMESİ KONUSUNDA BİR SINIRLAMAYA TABİ OLUP OLMADIĞI HAKKINDA BİLGİ	32
8.6.	DEĞERLEME KONUSU ARSA VEYA ARAZİ İSE, ALIMINDAN İTİBAREN BEŞ YIL GEÇMESİNE RAĞMEN ÜZERİNDE PROJE GELİŞTİRİLMESİNE YÖNELİK HERHANGİ BİR TASARRUFTA BULUNUP BULUNMADIĞINA DAİRE BİLGİ	32
8.7.	DEĞERLEME KONUSU ÜST HAKKI VEYA DEVRE MÜLK HAKKI İSE, ÜST HAKKI VE DEVRE MÜLK HAKKININ DEVREDİLEBİLMESİNE İLİŞKİN OLARAK BU HAKLARI DOĞURAN SÖZLEŞMELERDE ÖZEL KANUN HÜKÜMLERİNDEN KAYNAKLANANLAR HARİÇ HERHANGİ BİR SINIRLAMA OLUP OLMADIĞI HAKKINDA BİLGİ	32
8.8.	GAYRİMENKULÜN TAPUDAKİ NİTELİĞİNİN, FİİLİ KULLANIM ŞEKLİNİN VE PORTFÖYE DAHİL EDİLME NİTELİĞİNİN BİRBİRİYLE UYUMLU OLUP OLMADIĞI HAKKINDA GÖRÜŞ İLE PORTFÖYE ALINMASINDA HERHANGİ BİR SAKINCA OLUP OLMADIĞI HAKKINDA GÖRÜŞ	32
9. BÖLÜM	SONUÇ	33
9.1.	SORUMLU DEĞERLEME UZMANI SONUÇ CÜMLESİ.....	33
9.2.	NİHAİ DEĞER TAKDİRİ	33



1. BÖLÜM RAPOR BİLGİLERİ

- Raporun Tarihi ve Numarası** : Bu değerlendirme raporu, Özak Gayrimenkul Yatırım Ortaklığı A.Ş. için şirketimiz tarafından 29.12.2023 tarihinde, 2023/ÖZAKGYO/023 rapor numarası ile hazırlanmıştır.
- Raporu Hazırlayanların Ad ve Soyadları, Sorumlu Değerleme Uzmanının Adı ve Soyadı** : Kadriye KILINÇ – SPK Lisans No: 406170 (Gayrimenkul Değerleme Uzmanı)
Nurettin KULAK – SPK Lisans No: 401814 (Sorumlu Değerleme Uzmanı)
- Değerleme Tarihi** : Bu değerlendirme raporu için, şirketimizin değerlendirme uzmanları 22.12.2023 tarihinde değerlendirme çalışmalarını bitirmiş ve 29.12.2023 tarihi itibari ile raporu hazırlamışlardır. Bu süreçte gayrimenkul mahallinde ve ilgili resmi dairelerde incelemeler ve ofis çalışması yapılmıştır.
- Dayanak Sözleşmesinin Tarih ve Numarası** : Bu değerlendirme raporu, şirketimiz ile Özak Gayrimenkul Yatırım Ortaklığı A.Ş. arasında tarafların hak ve yükümlülüklerini belirleyen 006 no'lu ve 01.11.2023 tarihli dayanak sözleşmesi hükümlerine bağlı kalınarak hazırlanmıştır.
- Raporun, Tebliğin 1. Maddesi Kapsamında Hazırlanıp Hazırlanmadığına İlişkin Açıklama** : Bu rapor, Sermaye Piyasası Kurulu'nun III-62.3 sayılı "Sermaye Piyasasında Faaliyette Bulunacak Gayrimenkul Değerleme Kuruluşları Hakkında Tebliğ" hükümleri ile aynı tebliğin ekinde yer alan "Değerleme Raporlarında Bulunması Gereken Asgari Hususlar", 01.02.2017 tarih Seri III-62.1 sayılı "Sermaye Piyasasında Değerleme Standartları Hakkında Tebliğ" doğrultusunda Sermaye Piyasası Kurulu Karar Organı'nın 22.06.2017 tarih ve 25/856 sayılı kararı ile Uluslararası Değerleme Standartları 2017 kapsamında hazırlanmıştır. Rapor; Sermaye Piyasası Kurulu'nun III-62.3 sayılı tebliğin 1. maddesinin 2. fıkrası kapsamında hazırlanmıştır.
- Değerleme Konusu Gayrimenkulün Aynı Kuruluş Tarafından Daha Önceki Tarihlerde de Değerlemesi Yapılmışsa Son Üç Değerlemeye İlişkin Bilgiler** : Taşınmazlar için daha önce şirketimiz tarafından hazırlanmış iki adet değerlendirme raporu bulunmakta olup, raporlara ait bilgiler rapor ekinde sunulmuştur.



2. BÖLÜM ŞİRKET VE MÜŞTERİYİ TANITICI BİLGİLER

2.1. ŞİRKETİ TANITICI BİLGİLER

ŞİRKETİN ÜNVANI	: Terra Gayrimenkul Değerleme ve Danışmanlık A.Ş.
ŞİRKETİN ADRESİ	: Küçükbakkalköy Mahallesi, Sevda Sokak, No: 1, Seven Tower, Kat: 5, Ofis: 4, Ataşehir / İSTANBUL
TELEFON NO	: +90 (216) 784 41 10
KURULUŞ TARİHİ	: 13 Ağustos 2014
ÖDENMİŞ SERMAYESİ	: 1.000.000,-TL
TİCARET SİCİL NO	: 934372
SPK LİSANS TARİHİ	: Şirket, 03.12.2014 tarihi itibarıyla Başbakanlık Sermaye Piyasası Kurulu'nun (SPK) "Gayrimenkul Değerleme Şirketleri Listesi"ne alınmıştır.
BDDK LİSANS TARİHİ	: Şirket, 02.04.2015 tarihi itibarıyla Bankacılık Düzenleme ve Denetleme Kurumu (BDDK) tarafından "gayrimenkul, gayrimenkul projesi veya bir gayrimenkule bağlı hak ve faydaların değerlendirilmesi" hizmetini vermekle yetkilendirilmiştir.
FAALİYET KONUSU	: Yürürlükteki mevzuat çerçevesinde her türlü resmi ve özel, gerçek ve tüzel kişi ve kuruluşlara ait gayrimenkuller, gayrimenkul projeleri ve gayrimenkule dayalı hak ve faydalar ile menkullerin yerinde tespiti ve değerlemesini yapmak, değerlerini tespit etmeye yönelik tüm raporları düzenlemek, analiz ve fizibilite çalışmalarını sunmak ve problemleri durumlarda görüş raporu vermektir.

2.2. MÜŞTERİYİ TANITICI BİLGİLER

ŞİRKETİN ÜNVANI	: Özak Gayrimenkul Yatırım Ortaklığı A.Ş.
ŞİRKETİN ADRESİ	: Kazlıçeşme Mahallesi, Kennedy Caddesi, No: 52C, 34020, Zeytinburnu / İSTANBUL
TELEFON NO	: +90 (212) 486 36 50
TESCİL TARİHİ	: 01 Şubat 2008
ÖDENMİŞ SERMAYESİ	: 1.456.000.000,-TL
KAYITLI SERMAYE TAVANI	: 2.000.000.000,-TL
TİCARET SİCİL NO	: 654110
FAALİYET KONUSU	: Sermaye Piyasası Kurulu'nun Gayrimenkul Yatırım Ortaklıklarına ilişkin düzenlemeleriyle belirlenmiş usul ve esaslar çerçevesinde, gayrimenkuller, gayrimenkule dayalı sermaye piyasası araçları, gayrimenkul projeleri, gayrimenkule dayalı haklar, sermaye piyasası araçları ve Kurulca belirlenecek diğer varlık ve haklardan oluşan portföyü işletmek amacıyla paylarını ihraç etmek üzere kurulmuş, belirli projeleri gerçekleştirmek üzere adi ortaklık kurabilen ve Sermaye Piyasası Kanunu'nun 48. maddesinde sınırı çizilen faaliyetler çerçevesinde olmak kaydı ile Kurulun Gayrimenkul Yatırım Ortaklıklarına İlişkin Esaslar Tebliği'nde izin verilen diğer faaliyetler

2.3. MÜŞTERİ TALEPLERİNİN KAPSAMI VE VARSA GETİRİLEN SINIRLAMALAR VE İŞİN KAPSAMI

Bu rapor, Özak Gayrimenkul Yatırım Ortaklığı A.Ş.'nin talebine istinaden değerlemeye konu taşınmazların Türk lirası cinsinden pazar değerinin tespitine yönelik olarak; Sermaye Piyasası Kurulu'nun III-62.3 sayılı "Sermaye Piyasasında Faaliyette Bulunacak Gayrimenkul Değerleme Kuruluşları Hakkında Tebliğ" hükümleri ile aynı tebliğin ekinde yer alan "Değerleme Raporlarında Bulunması Gereken Asgari Hususlar", Kurul'un Seri III-62.1 sayılı "Sermaye Piyasasında Değerleme Standartları Hakkında Tebliği" doğrultusunda Sermaye Piyasası Kurulu Karar Organı'nın 22.06.2017 tarih ve 25/856 sayılı kararı ile uygun görülen Uluslararası Değerleme Standartları 2017 kapsamında hazırlanmıştır. Rapor; Sermaye Piyasası Kurulu'nun III-62.3 sayılı tebliğin 1. maddesinin 2. fıkrası kapsamında hazırlanmıştır.

İşbu değerlendirme raporu amacına uygun olarak hazırlanmış olup başka amaçla kullanılamaz. Tarafımıza müşteri tarafından getirilen herhangi bir kısıtlama bulunmamaktadır.

3. BÖLÜM DEĞER TANIMI, GEÇERLİLİK KOŞULLARI VE UYGUNLUK BEYANI

3.1. DEĞER TANIMI VE GEÇERLİLİK KOŞULLARI

Pazar Değeri: Bir varlık veya yükümlülüğün, uygun pazarlama faaliyetleri sonucunda, istekli bir satıcı ve istekli bir alıcı arasında, tarafların bilgili ve basiretli bir şekilde ve zorlama altında kalmaksızın hareket ettikleri, muvazaasız bir işlem ile değerlendirme tarihi itibarıyla el değiştirmesinde kullanılması gerekli görülen tahmini tutardır.

Bu değerlendirme çalışmasında aşağıdaki hususların geçerliliği varsayılmaktadır.

- Analiz edilen gayrimenkulün türü ile ilgili olarak mevcut bir pazarın varlığı peşinen kabul edilmiştir.
- Alıcı ve satıcı makul ve mantıklı hareket etmektedirler.
- Taraflar gayrimenkul ile ilgili her konuda tam bilgi sahibidirler ve kendilerine azami faydayı sağlayacak şekilde hareket etmektedirler.
- Gayrimenkulün satışı için makul bir süre tanınmıştır.
- Ödeme nakit veya benzeri araçlarla peşin olarak yapılmaktadır.
- Gayrimenkulün alım-satım işlemi sırasında gerekebilecek finansman, piyasa faiz oranları üzerinden gerçekleştirilmektedir.
- Gayrimenkulün makul şartlarda elde edilebilecek en olası değeri takdir edilmektedir.
- Takdir edilen değer; değerlendirme tarihi itibarıyla belirlenmiş olup değerlendirme tarihine özgüdür.

3.2. UYGUNLUK BEYANI

Bilgimiz ve inançlarımız doğrultusunda aşağıdaki hususları teyit ederiz:

- Raporunda sunulan bulgular sahip olduğumuz tüm bilgiler çerçevesinde doğrudur.
- Raporunda belirtilen analizler ve sonuçlar sadece belirtilen varsayımlar ve koşullarla kısıtlı olup kişisel, tarafsız ve önyargısız profesyonel analiz, fikir ve sonuçlardan oluşmaktadır.
- Değerleme konusunu oluşturan mülkle ilgili olarak güncel veya geleceğe dönük hiçbir ilgimiz yoktur. Bu işin içindeki taraflara karşı herhangi kişisel bir çıkarımız veya ön yargımız bulunmamaktadır.
- Bu görevle ilgili olarak verdiğimiz hizmet ve aldığımız ücret, müşterinin amacı lehine sonuçlanacak bir yöne veya önceden saptanmış sonuçların geliştirilmesi ve bildirilmesine veya bu değerlemenin tasarlanan kullanımıyla doğrudan ilgili sonraki bir olayın meydana gelmesine bağlı değildir.
- Değerleme ahlaki kural ve performans standartlarına göre gerçekleştirilmiştir.
- Raporlama aşamasında görev alanlar mesleki eğitim şartlarına sahiptir.
- Bu raporun konusu olan mülk şahsen incelenmiştir. Değerleme çalışmasında görev alanların değerlemesi yapılan mülkün yeri ve türü konusunda daha önceden deneyimi bulunmaktadır.
- Raporunda belirtilen kişiler haricinde hiç kimse bu raporun hazırlanmasında mesleki bir yardımda bulunmamıştır.
- Raporumuz Sermaye Piyasası Kurulu'nun ilgili tebliğinin sorumluluk, bağımsızlık, işin kabulü ve devri, mesleki özen ve titizlik, sır saklama yükümlülüğü ilke ve kurallarına uygun şekilde hazırlanmaktadır. Şirketimizde "Kalite Güvence Sistemi" uyarınca bu ilke ve kuralların denetimi yapılmaktadır.



4. BÖLÜM GAYRİMENKULÜN YASAL DURUMUNA İLİŞKİN BİLGİLER

4.1. GAYRİMENKULÜN TAPU KAYITLARI, PLAN, PROJE, RUHSAT, ŞEMA VB. DÖKÜMANLARI HAKKINDA BİLGİLERİ

4.1.1. MÜLKİYET DURUMU

	16214 ADA 30 PARSEL	16228 ADA 29 PARSEL
SAHİBİ	İpek Toksavul (1/4) İsmet Tekinalp (1/2) Ayşegül Yücel (1/4)	İpek Toksavul (1/4) İsmet Tekinalp (1/2) Ayşegül Yücel (1/4)
İLİ	İstanbul	İstanbul
İLÇESİ	Maltepe	Maltepe
MAHALLESİ	Cevizli	Cevizli
MEVKİİ	-	-
PAFTA NO	G22-A-09-D-2-D	G22-A-09-D-1-C,G22-A-09-D-2-D
ADA NO	16214	16228
PARSEL NO	30	29
NİTELİĞİ	Arsa	Arsa
YÜZÖLÇÜMÜ	7.673,07 m ²	7.742,70 m ²
ARSA PAYI	Tamamı	Tamamı
CİLT NO	18	18
SAYFA NO	1746	1764
TAPU TARİHİ	05.09.2019	05.09.2019
YEVMIYE NO	22067	22067

4.1.2. TAPU KAYITLARI İNCELEMESİ

27.11.2023 tarihi itibarıyla WEB Tapu Portal Sistemi'nden temin edilen "Taşınmaz Ait Tapu Kaydı" belgelerine göre rapor konusu taşınmazlar üzerinde herhangi bir takyidata (ipotek, haciz veya kısıtlayıcı şerh) rastlanılmamıştır.

4.1.3. KADASTRO İNCELEMESİ

Değerlemeye konu taşınmazların kadastral sınırı, alan ve konum tespiti Maltepe Kadastro Müdürlüğü'nde bulunan paftalar üzerinden ve <https://parselsorgu.tkgm.gov.tr> online parsel sorgu sisteminden yapılan incelemeler suretiyle tespit edilmiştir.

4.1.4. GAYRİMENKULÜN İMAR PLANI BİLGİLERİ

T.C. Maltepe Belediye Başkanlığı İmar ve Şehircilik Müdürlüğü'nden temin edilen 25.10.2023 tarihli imar durum belgelerine göre değerlemeye konu parseller 26.02.2007 tarihli 21.05.2008- 08.10.2010- 13.09.2013- 16.02.2016- 21.11.2018- 24.11.2020 - 18.01.2022 - 26.05.2022 tadilat tarihli 1/1000 ölçekli Maltepe E-5 Güneyi Uygulama İmar Planı'nda "**Ticaret + Konut Alanı**" içerisinde kalmaktadır.

Plan notlarına göre yapılaşma şartları aşağıdaki gibidir;

- **İnşaat nizamı:** Ayrık
- **Taban Alanı Katsayısı (TAKS):** 0,20 - 0,40
- **Katlar Alanı Katsayısı (KAKS):** 1,75 + 0,50
- **Yençok:** 15 kat
- **Çekme mesafeleri:** Ön bahçe: 5 m., Yan bahçe: 4 m.

Not: **Taban Alanı Katsayısı (TAKS):** Yapının taban alanının parsel alanına oranından elde edilen sayıdır. Taban alanı, yapının parsel içinde plan ve yönetmelik hükümlerine göre düzenlenmiş zeminde kaplayacağı alandır. Işıklıklar, eklentiler (müstemilat) bu alana katılmaz.

Katlar Alanı Katsayısı (KAKS): Yapının bütün katlardaki alanları toplamının parsel alanına oranından elde edilen sayıdır. Katlar alanı; bodrum, asma, çekme ve çatı katlar ve kapalı çıkmalar dahil kullanılabilen bütün katların ışıklıklar çıktıktan sonraki alanları toplamıdır.



- Arazinin doğal yapısından dolayı oluşan katlardan ikisi iskan edilebilir.
- Plan onama sınırları içinde Kentsel Yenileme Alanları ve (T) simgeli Ticaret Alanları dışında tüm alanlarda emsal değerleri (taks, kaks), kat adedi net parsel üzerinden hesaplanacaktır. Çıkmalar hususunda yönetmelik hükümleri uygulanacaktır. Ağaç revizyonu ve kot kesit alındıktan sonra uygulama yapılacaktır.
- Plan genelinde ön bahçe mesafesi 5 metredir.
- Minimum net parsel büyüklüğü 5.000 m² olan parsellerde, 3.000 m²'den az olmamak şartı ile bir adet yapı adası oluşması halinde: emsalli yerlerde mevcut emsal değerine E = 0,50 ilave yapılacaktır. Kat adedi belirlenmiş bölgede 1 kat ilave edilecektir.
- Asma kat yapılamaz.
- Bina kotları için yönetmelik hükümleri geçerlidir.
- Yol genişliklerine göre kat adedi saptanamaz.
- Köşe başı parsellerde arka bahçe mesafesi aranmaz. Ayrıca birden fazla yola cephesi olan parseller ile köşe başı parsellerde uzun kenar parsel cephesidir.
- İmar planlarında TAKS ve KAKS'a tabi alanlarda, kamu hizmet ve tesisleri ile sosyal donatım için ayrılan alanların belediyenin talebi üzerine parsel sahibi tarafından rızaen bedelsiz olarak kamuya terk edilmesi halinde brüt parsel alanının % 40'ının üstünde kalan kısımlar inşaat emsaline dahil edilir.
- TAKS değeri verilen alanlarda, min. TAKS değerinin altına düşmemek şartıyla, normal katlar zemin kat konturlarından farklı olarak küçültülerek tertiplenebilir.
- Çatı eğimi, konut ve ticaret bölgelerinde asgari % 33 azami % 50'dir.
- Çatı altında alt katla bağlantılı piyesler oluşturulabilir. Bu piyesler bağımsız bölüm olarak kullanılamaz.
- Çatılarda çatı gabarisini bozmayacak şekilde teras düzenlemeleri yapılabilir. Çatının kapsadığı brüt alanın % 20'si kadar teras açılabilir.
- Ticaret+konut alanlarında tamamen konut, tamamen ticaret fonksiyonu olabileceği gibi konut ve ticaret bir arada yapılabilir.
- Ticaret+konut alanları içinde planın getirdiği yapılaşma koşullarını geçmemek, plan yapımına ait esaslara dair yönetmelikteki standartlara uygun olmak şartıyla özel sağlık ve özel eğitim tesisleri (yüksek öğrenim tesisleri hariç) yapılabilir.
- Ticaret+konut alanları içerisinde tiyatro, sinema, sergi salonu gibi kültürel etkinliklere yönelik fonksiyonlar yer alabilir.
- Ticaret+konut alanları içerisinde planın getirdiği yapılanma koşullarını geçmemek koşulu ile katlı otopark yapılabilir.
- Emsal değerine göre yapılacak Ticaret + Konut Alanlarında TAKS: 0.20-0.40 KAKS:1.75'dir. Diğer alanlarda çekme mesafeleri ve kat adedi esas alınacaktır.
- Toplu uygulamalarda konut alanlarındaki toplu uygulama şartları geçerlidir.



4.1.5. GAYRİMENKULÜN PROJE, RUHSAT, ŞEMA VB. DÖKÜMANLARI HAKKINDA BİLGİLER

Maltepe Belediye Başkanlığı İmar ve Şehircilik Müdürlüğü'nde taşınmazlara ait arşiv dosyaları üzerinde yapılan incelemelerde aşağıdaki tespitlerde bulunulmuştur.

- Taşınmazlar için düzenlenmiş olan mimari proje ve yapı ruhsatları aşağıda tablolar halinde listelenmiştir.

16214 ADA 30 PARSEL					
Yasal Belge	Tarih	No	Alan (m ²)	Veriliş Amacı	Açıklama
Mimari Proje	07.07.2017	2017/631876	55.591,00	Yeni Yapı	Ofis ve İşyeri, Ortak Alan
Yapı Ruhsatı	28.09.2017	2017/11-4	55.591,00	Yeni Yapı	Ofis ve İşyeri, Ortak Alan
Yapı Ruhsatı	29.04.2021	2021/139246086	55.591,00	İsim Değişikliği	Ofis ve İşyeri, Ortak Alan
Yapı Ruhsatı	27.04.2023	2023/14569021	55.591,00	İsim Değişikliği	Ofis ve İşyeri, Ortak Alan
Yapı Ruhsatı	13.12.2023	2023/148777311	55.591,00	İsim Değişikliği	Ofis İşyeri, Ortak Alan
Yapı Ruhsatı	19.12.2023	2023/8-14	43.481,55	Tadilat	Mesken, Ofis İşyeri, Ortak Alan

16228 ADA 29 PARSEL					
Yasal Belge	Tarih	No	Alan (m ²)	Veriliş Amacı	Açıklama
Mimari Proje	09.09.2021	2021/1456348	43.039,53	Tadilat Ruhsatı	Mesken, Ofis ve İşyeri, Ortak Alan
Yapı Ruhsatı	28.09.2017	2017/11-5	55.955,00	Yeni Yapı	Ofis ve İşyeri, Ortak Alan
Yapı Ruhsatı	29.04.2021	2021/115675498	55.955,00	İsim Değişikliği	Ofis ve İşyeri, Ortak Alan
Yapı Ruhsatı	24.09.2021	2021/126582618	55.955,00	İsim Değişikliği	Ofis ve İşyeri, Ortak Alan
Yapı Ruhsatı	14.10.2021	2021/4-34	43.040,00	Tadilat	Mesken, Ofis ve İşyeri, Ortak Alan
Yapı Ruhsatı	04.07.2022	2022/147645204	43.040,00	İsim Değişikliği	Mesken, Ofis ve İşyeri, Ortak Alan
Yapı Ruhsatı	02.05.2023	2023/139865729	43.040,00	İsim Değişikliği	Mesken, Ofis ve İşyeri, Ortak Alan
Yapı Ruhsatı	13.12.2023	2023/149669943	43.040,00	İsim Değişikliği	Mesken, Ofis ve İşyeri, Ortak Alan
Yapı Ruhsatı	19.12.2023	2023/8-13	44.113,94	Tadilat	Mesken, Ofis ve İşyeri, Ortak Alan

- Taşınmazların arşiv dosyası içerisinde cezai içerikli herhangi belgeye rastlanılmamıştır.
- Taşınmazlar üzerinde henüz inşai faaliyetler başlamamıştır.
- İmar planı notları, mevcut ruhsatlar gözetilerek proje bütünlüğü kapsamında inşa edilecek projenin ortak alanları ile satılabilir eklentili brüt alanları aşağıdaki gibi hesaplanarak belirlenmiştir.
- Bölgede yer alan benzer konseptteki projeler eklentili brüt alan olarak pazarlanmakta bu husus gözetilerek değerlemede eklentili brüt alanlar dikkate alınmıştır.

16228 Ada 29 No'lu Parsel	
Arsa Alanı (m ²)	7.742,70
Katlar Alanı Katsayısı (KAKS)	2,25
Toplam Satışa Esas Eklentili Brüt Ticari Alanı (m ²)	696,49
Toplam Satışa Esas Eklentili Brüt Konut Alanı (m ²)	30.905,93
Toplam Ortak Alan (m ²)	12.511,52
Toplam Bağımsız Bölüm Sayısı (Adet)	260
Toplam inşaat alanı (m²)	44.113,94

16214 Ada 30 No'lu Parsel	
Arsa Alanı (m ²)	7.673,07
Katlar Alanı Katsayısı (KAKS)	2,25
Toplam Satışa Esas Eklentili Brüt Ticari Alanı (m ²)	416,35
Toplam Satışa Esas Eklentili Brüt Konut Alanı (m ²)	31.101,49
Toplam Ortak Alan (m ²)	11.963,71
Toplam Bağımsız Bölüm Sayısı (Adet)	179
Toplam inşaat alanı (m²)	43.481,55

- Buna göre projenin toplam alanları aşağıdaki gibidir.

16214 Ada 30 No'lu Parsel ile 16228 Ada 29 No'lu Parsel Tamamı	
Arsa Alanı (m ²)	15.415,77
Katlar Alanı Katsayısı (KAKS)	2,25
Toplam Satışa Esas Eklentili Brüt Ticari Alanı (m ²)	1.112,84
Toplam Satışa Esas Eklentili Brüt Konut Alanı (m ²)	62.007,42
Toplam Ortak Alan (m ²)	24.475,23
Toplam Bağımsız Bölüm Sayısı (Adet)	439
Toplam inşaat alanı (m²)	87.595,49

4.2. GAYRİMENKUL İLE İLGİLİ HERHANGİ BİR TAKYİDAT VEYA DEVREDİLMESİNE İLİŞKİN BİR SINIRLAMA OLUP OLMADIĞI HAKKINDA BİLGİ

Gayrimenkul Yatırım Ortaklıklarına İlişkin Esaslar Tebliği'nin 22. maddesinin birinci fıkrasının (c) ve (j) bentlerinde belirtilen hükümler çerçevesinde; taşınmazların üzerinde devrine ve değerine olumsuz etki edecek herhangi bir herhangi bir ipotek, haciz veya kısıtlayıcı şerh bulunmamaktadır.

4.3. GAYRİMENKUL İLE İLGİLİ VARSA, SON ÜÇ YILLIK DÖNEMDE GERÇEKLEŞEN ALIM-SATIM İŞLEMLERİNE VE GAYRİMENKULÜN HUKUKİ DURUMUNDA MEYDANA GELEN DEĞİŞİKLİKLERE (İMAR PLANINDA MEYDANA GELEN DEĞİŞİKLİKLER, KAMULAŞTIRMA İŞLEMLERİ VB.) İLİŞKİN BİLGİ

4.3.1. KADASTRAL DURUMUNDAKİ DEĞİŞİKLİKLER

Yapılan incelemelerde son 3 yıllık dönemde değerlemeye konu gayrimenkullerin kadastral durumunda herhangi bir değişiklik olmadığı tespit edilmemiştir.

4.3.2. MÜLKİYET DURUMUNDAKİ DEĞİŞİKLİKLER

Yapılan incelemelerde son 3 yıllık dönemde değerlemeye konu gayrimenkullerin mülkiyetinde herhangi bir değişiklik olmadığı tespit edilmemiştir.

4.3.3. İMAR DURUMUNDAKİ DEĞİŞİKLİKLER

Yapılan incelemelerde son 3 yıllık dönemde değerlemeye konu gayrimenkullerin imar durumunda bir değişiklik bulunmamaktadır.

4.3.4. GAYRİMENKULÜN HUKUKİ DURUMUNA İLİŞKİN BİLGİ

Taşınmazların hukuki durumu ile ilgili herhangi bir kısıtlılık söz konusu değildir.



4.4. GAYRİMENKULÜN BULUNDUĞU BÖLGENİN İMAR DURUMUNA İLİŞKİN BİLGİLER

Taşınmazlar; 26.02.2007 tarihli 21.05.2008- 08.10.2010- 13.09.2013- 16.02.2016- 21.11.2018- 24.11.2020 – 18.01.2022 – 26.05.2022 tadilat tarihli 1/1000 ölçekli Maltepe E-5 Güneyi Uygulama İmar Planı'nda "**Ticaret + Konut Alanı**" olarak belirlenmiş ve gelişmenin bu yönde tamamlanması planlanmıştır.

4.5. GAYRİMENKUL İÇİN ALINMIŞ DURDURMA KARARI, YIKIM KARARI, RİSKLİ YAPI TESPİTİ VB. DURUMLARA DAİR AÇIKLAMALAR

Değerleme konusu taşınmazlar arsa niteliğinde olup taşınmazlarla alakalı değerlendirme tarihi itibarıyla herhangi bir durdurma kararı, yıkım kararı ve riskli yapı tespiti bulunmamaktadır.

4.6. GAYRİMENKULE İLİŞKİN OLARAK YAPILMIŞ SÖZLEŞMELERE (GAYRİMENKUL SATIŞ VAADİ SÖZLEŞMELERİ, KAT KARŞILIĞI İNŞAAT SÖZLEŞMELERİ VE HASILAT PAYLAŞIMI SÖZLEŞMELERİ VB.) İLİŞKİN BİLGİLER

Değerleme konusu taşınmazlar için arsa sahipleri (İsmet Tekinalp, İpek Toksavul ve Ayşegül Yücel) ile Özak Gayrimenkul Yatırım Ortaklığı A.Ş. arasında düzenlenmiş 22.02.2023 tarihli 04097 sayılı "Düzenleme Şeklinde Taşınmaz Satış Vaadi ve Arsa Payı Karşılığı İnşaat Sözleşmesi" bulunmakta olup, sözleşme detayları rapor ekinde sunulmuştur.

4.7. GAYRİMENKUL VE GAYRİMENKUL PROJELERİ İÇİN ALINMIŞ YAPI RUHSATLARINA, TADİLAT RUHSATLARINA, YAPI KULLANMA İZİNLERİNE İLİŞKİN BİLGİLER İLE İLGİLİ MEVZUAT UYARINCA ALINMASI GEREKLİ TÜM İZİNLERİN ALINIP ALINMADIĞINA VE YASAL GEREKLİLİĞİ OLAN BELGELERİN TAM VE DOĞRU OLARAK MEVCUT OLUP OLMADIĞI HAKKINDA BİLGİ

İlgili mevzuat uyarınca parsel üzerinde yapılması planlanan proje için gerekli tüm izinler alınmış olup yasal gerekliliği olan tüm belgeleri tam ve doğru olarak mevcuttur. Raporumuzun "4.1.5. Gayrimenkullerin Proje, Ruhsat, Şema Vb. Dokümanları Hakkında Bilgiler" başlığı altında yasal belgeler hakkında detaylı bilgiler anlatılmıştır.

4.8. DEĞERLEMESİ YAPILAN PROJELER İLE İLGİLİ OLARAK, 29/06/2001 TARİH VE 4708 SAYILI YAPI DENETİMİ HAKKINDA KANUN UYARINCA DENETİM YAPAN YAPI DENETİM KURULUŞU (TİCARET UNVANI, ADRESİ VB.) VE DEĞERLEMESİ YAPILAN GAYRİMENKULLER İLE İLGİLİ OLARAK GERÇEKLEŞTİRDİĞİ DENETİMLER HAKKINDA BİLGİ

Değerlemeye konu gayrimenkuller boş durumdadırlar. Alınan son tarihli ruhsatlara göre parseller üzerinde planlanan projenin yapı denetim firması; Cumhuriyet Mah. Pırlanta Sok. Özçelik Plaza No: 24, Kat:3, Üsküdar/İstanbul adresinde kayıtlı AHS Yapı Denetim Ltd. Şti.'dir.

4.9. PROJEYE İLİŞKİN DETAYLI BİLGİ VE PLANLARIN VE SÖZ KONUSU DEĞERİN TAMAMEN MEVCUT PROJEYE İLİŞKİN OLDUĞUNA VE FARKLI BİR PROJENİN UYGULANMASI DURUMUNDA BULUNACAK DEĞERİN FARKLI OLABİLECEĞİNE İLİŞKİN AÇIKLAMA

Bu değerlendirme raporu, belirli bir proje değerlendirme çalışması için hazırlanmamıştır.

4.10. GAYRİMENKULÜN ENERJİ VERİMLİLİK SERTİFİKASI HAKKINDA BİLGİ

Değerlemeye konu gayrimenkullerden 16214 ada, 30 no'lu parsel üzerinde inşa edilmesi planlanan yapı 18.06.2017 tarihli S34321D9D73D1 sayılı Enerji Kimlik Belgesine göre B Sınıfı; 16228 ada, 29 no'lu parsel üzerinde inşa edilmesi planlanan yapı ise 18.06.2017 tarihli S342D5636142E sayılı Enerji Kimlik Belgesine göre B Sınıfı olacaktır.

5. BÖLÜM GAYRİMENKULÜN FİZİKİ ÖZELLİKLERİ

5.1. GAYRİMENKULÜN BULUNDUĞU BÖLGENİN ANALİZİ VE KULLANILAN VERİLER

Değerlemeye konu taşınmazlar; İstanbul ili, Maltepe ilçesi, Cevizli Mahallesi, Tugay Yolu Caddesi, 14/1-14/3 Kapı no'lu 16214 ada, 30 no'lu parsel ile 16228 ada, 29 no'lu parseldir.

Taşınmazlara ulaşım; bölgenin ana ulaşım aksı olan Tugay Yolu Caddesi üzerinden sağlanabilmektedir. Taşınmazlar; Tugay Yolu Caddesi üzerinde D-100 Karayolu istikametine doğru giderken yolun solunda Maltepe Park AVM karşısında yer almaktadırlar.

Yakın çevrede; Maltepe Park AVM, Maltepe Piazza AVM, Oyak Dragos Projesi, DAP Adam Kule Projesi, Deluxia Dragos Projesi, Cumhuriyet Parkı, Kartal Lütfi Kırdar Eğitim ve Araştırma Hastanesi ile ara sokaklarda ağırlıklı olarak mesken amaçlı yapılar bulunmaktadır.

Merkezi konum, ulaşım rahatlığı, imar durumu, müşteri celbi ve reklam kabiliyeti taşınmazların değerini olumlu yönde etkilemektedir.

Taşınmazlar, Maltepe Belediyesi sınırları içerisinde yer almakta olup tamamlanmış altyapıya sahiptir.



5.2. GAYRİMENKULÜN FİZİKİ, YAPISAL, TEKNİK VE İNŞAAT ÖZELLİKLERİ

5.2.1. PARSELİN FİZİKİ ÖZELLİKLERİ

- Parsellerin yüzölçümü aşağıdaki tabloda belirtilmiştir.

Ada No	Parsel No	Yüzölçümü (m ²)
16214	30	7.673,07
16228	29	7.742,70
TOPLAM		15.415,77

- Düzensiz çokgen şeklinde bir geometrik yapıya sahiptirler.
- Parsellerin bulunduğu bölge az eğimli bir topografik yapıdadır.
- Üzerlerinde yapılaşmaya engel teşkil edecek unsur bulunmamaktadır.
- Parsellerin sınırları sac paneller ile belirlenmiştir.
- Parsellerin üzeri ham topraktır.
- Bölgede altyapı tamdır.

5.3. DEĞERLEME İŞLEMİNİ OLUMSUZ YÖNDE ETKİLEYEN VEYA SINIRLAYAN FAKTÖRLER

Değerleme işlemini olumsuz yönde etkileyen veya sınırlayan herhangi bir faktör bulunmamaktadır.

5.4. VARSA, MEVCUT YAPIYLA VEYA İNŞAATI DEVAM EDEN PROJEYLE İLGİLİ TESPİT EDİLEN RUHSATA AYKIRI DURUMLARA İLİŞKİN BİLGİLER

Proje için tadilat ruhsatı çalışmaları tamamlanmamış olup henüz inşaatla başlanmamıştır. Rapor konusu taşınmazlar için herhangi bir ruhsata aykırı durum bulunmamaktadır.

5.5. RUHSAT ALINMIŞ YAPILARDA YAPILAN DEĞİŞİKLİKLERİN 3194 SAYILI İMAR KANUNU'NUN 21'İNCİ MADDESİ KAPSAMINDA YENİDEN RUHSAT ALINMASINI GEREKTİRİR DEĞİŞİKLİKLER OLUP OLMADIĞI HAKKINDA BİLGİ

Taşınmazlar üzerinde yapılması planlanan proje için onaylanmış 19.12.2023 tarihli 8/13 ve 8/14 sayılı tadilat ruhsatları bulunmakta olup inşaat faaliyetlerine başlanmamıştır. Yeniden ruhsat alınmasını gerektirir bir husus bulunmamaktadır.

5.6. GAYRİMENKULÜN DEĞERLEME TARİHİ İTİBARIYLA HANGİ AMAÇLA KULLANILDIĞI, GAYRİMENKUL ARSA VEYA ARAZİ İSE ÜZERİNDE HERHANGİ BİR YAPI BULUNUP BULUNMADIĞI VE VARSA, BU YAPILARIN HANGİ AMAÇLA KULLANILDIĞI HAKKINDA BİLGİ

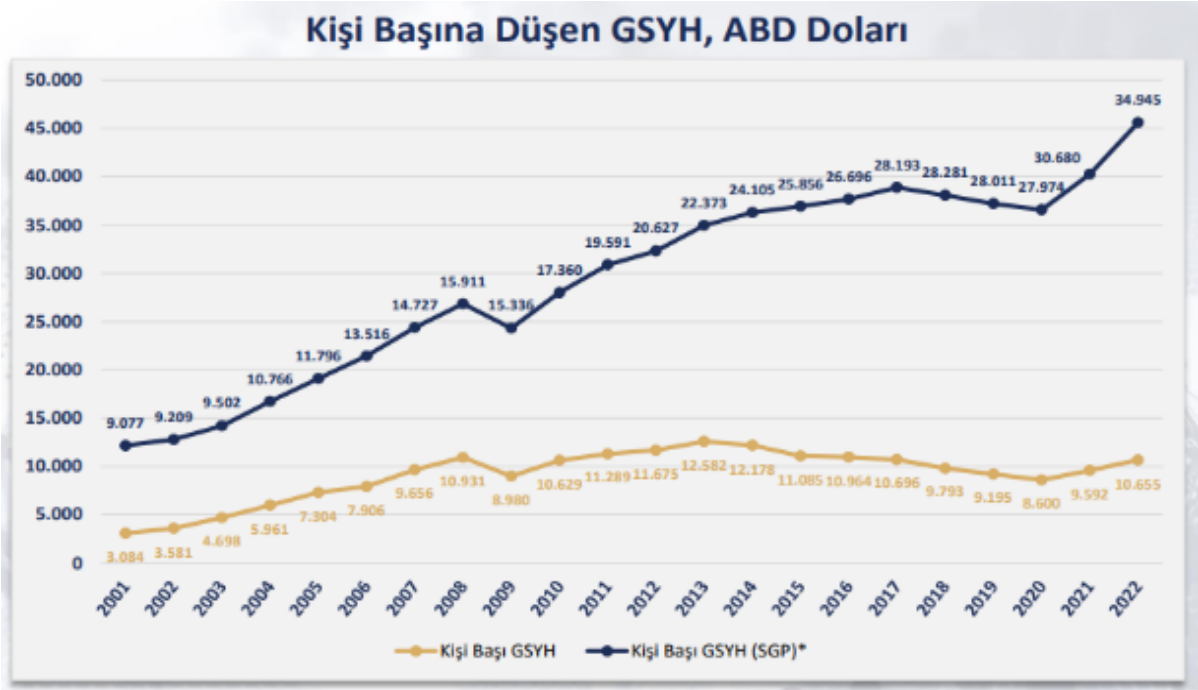
Değerlemeye konu taşınmazlar üzerinde proje inşaatı için 19.12.2023 tarihli, 8/13 ve 8/14 sayılı tadilat ruhsatları alınmış olup halihazırda parseller boş "Arsa" niteliğindedir.

6. BÖLÜM PAZAR BİLGİLERİNE İLİŞKİN ANALİZLER

6.1. EKONOMİK GÖRÜNÜM

6.1.1. KİŞİ BAŞI GSYH

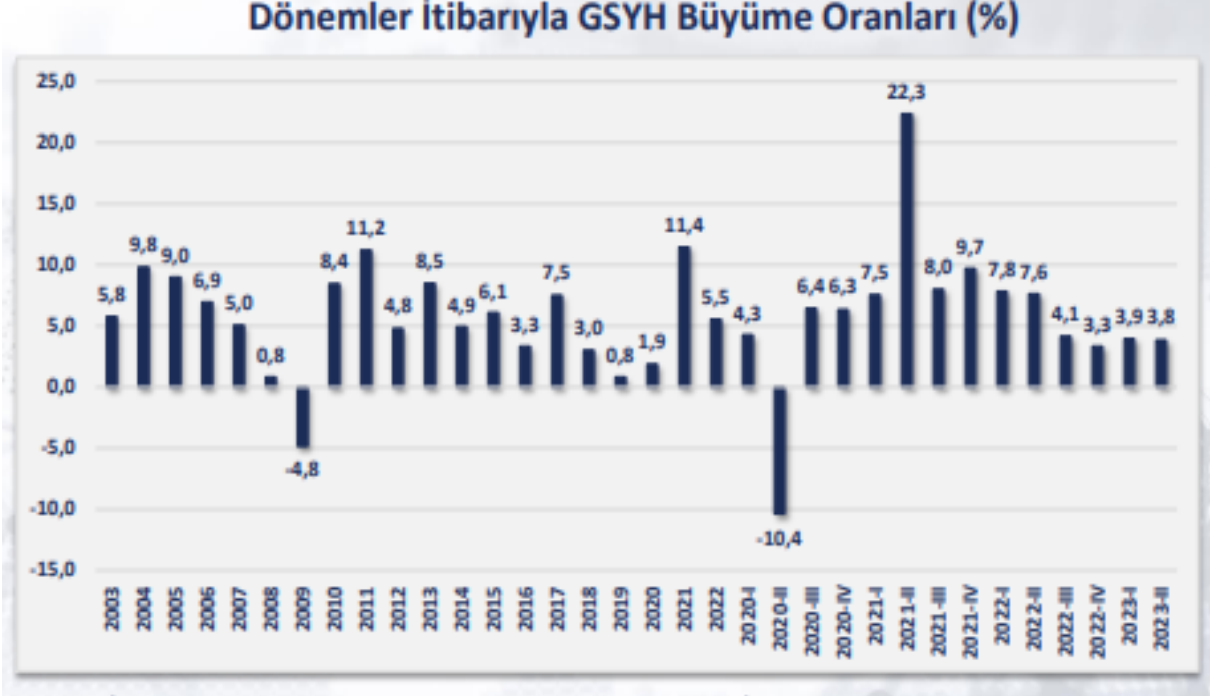
Kişi başı Gayri Safi Yurt İçi Hasıla (GSYH), 2022 yılında, 2002 yılına göre yaklaşık 3 katına çıkarak 3.608 dolardan 10.659 dolara yükselmiştir. Satın Alma Gücü Paritesi (SGP) göre, 2022'de kişi başı GSYH, 34.945 dolar olmuştur.



Kaynak: T.C. Ticaret Bakanlığı Ekonomik Görünüm Haziran 2023 – Son Güncelleme Tarihi: 10.11.2023

6.1.2. GSYİH BÜYÜME ORANI

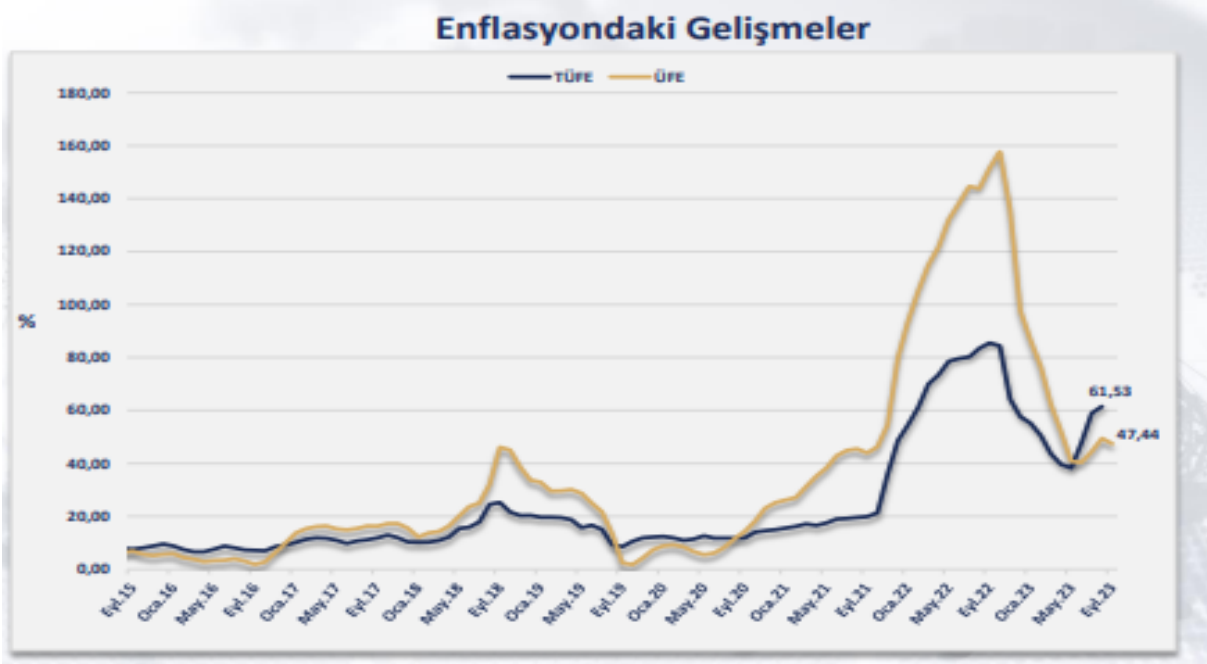
Türkiye ekonomisi 2023 yılının birinci çeyreğinde geçen yılın aynı dönemine göre %3,8 oranında büyümüştür. 2003-2022 döneminde ise Türkiye ekonomisinde yıllık ortalama %5,6 oranında büyüme kaydedilmiştir.



Kaynak: T.C. Ticaret Bakanlığı Ekonomik Görünüm Haziran 2023 – Son Güncelleme Tarihi: 09.10.2023

6.1.3. ENFLASYON

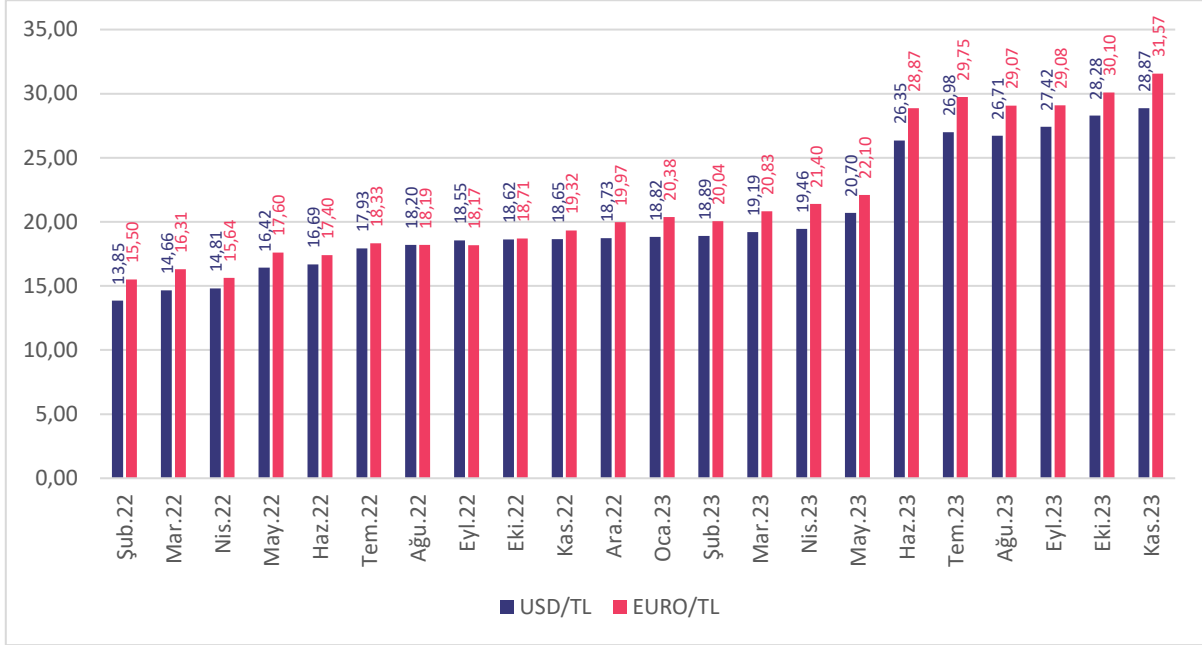
2023 yılı Eylül ayında, bir önceki yılın aynı ayına göre, TÜFE'de %61,53 oranında, Yİ-ÜFE'de ise %47,44 oranında artış gerçekleşmiştir.



Kaynak: T.C. Ticaret Bakanlığı Ekonomik Görünüm Haziran 2023 – Son Güncelleme Tarihi: 10.11.2023

6.1.4. DÖVİZ KURLARI

2022 yılının 4. çeyreğini 18,73 TL ile kapatan Amerikan doları 2023 Ekim ayını 28,87 TL seviyesinde, 2022 yılının 4. çeyreğini 19,97 TL ile kapatan Euro ise; 2023 Ekim ayını 31,57 TL seviyesinde kapatmıştır.



Kaynak: TCMB

6.2. BÖLGE ANALİZİ

6.2.1. MALTEPE İLÇESİ

Maltepe, İstanbul iline bağlı Marmara Denizi'ne kıyısı olan, Anadolu Yakası'nda bir ilçedir. Kadıköy, Kartal, Sancaktepe ve Ataşehir ilçeleriyle komşudur.

İlçede Akdeniz iklimi özellikleri görülür. Yazları sıcak ve kurak, kışlar yağışlı ve serindir. İlkbahar serin ve yağışlı sonbahar ılıman ve yağışlıdır. En çok esen rüzgarlar poyraz ve lodostur. Lodos deniz fırtınası yapar, kışın keşişleme ve kible rüzgarları da eser. Yıldız ve karayel rüzgarları fırtına getirir. İlçe topraklarının doğal bitki örtüsü ormandır. Orman olmayan yerler makiler ve otsu bitkilerle kaplıdır. Günümüzde düzlük alanlardaki bağ ve bahçeler, tepelerin yamaçlarını saran yeşil ormanlar azalmış, tarla ve otlakların yerine yerleşme alanları, iş yerleri, atölyeler ve fabrikalar kurulmuştur. Yerleşim birimi olarak Maltepe 18 mahalleye ayrılmıştır. Bunlar; Bağlarbaşı, Feyzullah, Cevizli Yalı, Başbüyük, Büyükbakkalköy, Zümrütevler, Girne, Esenkent, Altayçeşme, Gülsuyu, Küçükyalı Merkez, Altintepe, Aydınevler, Çınar, Fındıklı ve İdealtepe'dir.

Maltepe Bölgesi'nde ulaşım demiryolu, raylı sistem, metro, havayolu ve karayolu ile yapılmaktadır. Demiryolu Maltepe'nin E-5 Karayolu altında kalan Eski Maltepe'nin kurulmuş olduğu güzergahtır. Karayolu ise (Ankara Asfaltı) Maltepe'yi ikiye ayırmaktadır. Bu yol Maltepe'yi Anadolu'ya yan yollar ise komşu ilçelere bağlar. İkinci önemli karayolu ise Bağdat Caddesi olup Bostancı ile Pendik arasındaki güzergahı oluşturmaktadır.

Kurtuluş Savaşı'ndan sonra Selanik, Drama, Kavala ve Serez Yöresi'nden Türkiye'ye mübadele ile gelen Türklerin bir bölümü Maltepe'ye yerleşmiştir. Narlıdere Çiftliği adıyla bilinen bugünkü Süreyyapaşa Göğüs Hastalıkları Merkezi Maltepe'nin gelişmesine büyük emeği geçen Süreyyapaşa (1874-1955) tarafından yapılmıştır. Cumhuriyeti izleyen yıllarda Maltepe büyük bir yangın geçirmiş bütün ahşap evlerle birlikte Feyzullah Efendi Camii'de yanmıştır. 1928 yılında Maltepe Belediyesi kurulmuştur. Maltepe'nin İmar Planı ise 1945'te yapılmıştır. İmar Planı'ndan sonra Maltepe'nin yerleşim bölgesi demiryolu hattı olmuş 1960'tan sonra da yerleşim daha yukarılara dağılmış olup E-5 üstünde de hızlı bir gelişme kaydetmiştir.

Belediye 1928 yılında kurulmuş olup İstanbul'un en eski belediyeleri arasında yer almaktadır. İlk Belediye Başkanı ise Emekli Baytar Selahattin Narlıgil'dir. 12 Eylül 1980 sonrası Maltepe Belediyesi 09.02.1981 tarih ve 57 sayılı bildiri ile İstanbul Anakent Belediyesi'ne bağlı Şube Müdürlüğü'ne dönüştürülmüştür. 1960 yılında kurulan Küçükyalı Belediyesi de kaldırılarak Maltepe'ye bağlanmıştır. Daha sonra 25 Mart 1985'te Kartal Belediyesi'ne bağlanmıştır. 1992 yılında Maltepe Kartal İlçesi'nden ayrılıp müstakil ilçe olmuş, aynı yıl 1 Kasım'da "Ara Yerel Seçimleri" neticesi Maltepe'de belediye kurulmuştur. İlçenin ilk Belediye başkanı Bahtiyar Uyanık'tır.

6.3. GAYRİMENKULÜN DEĞERİNE ETKİ EDEN ÖZET FAKTÖRLER

Olumlu faktörler:

- Merkezi konum,
- Ulaşım kolaylığı,
- Mevcut imar durumu,
- Mesken olarak tercih edilen bir bölgede yer alması,
- Bölgenin tamamlanmış altyapısı.

Olumsuz faktör:

- Döviz kurlarındaki aşırı dalgalanma nedeniyle gayrimenkule olan genel talebin azalmış olması.

6.4. MEVCUT EKONOMİK KOŞULLARIN, GAYRİMENKUL PİYASANIN ANALİZİ, MEVCUT TRENDLER VE DAYANAK VERİLER İLE BUNLARIN GAYRİMENKUL DEĞERİNE ETKİLERİ

Küresel ekonomik gelişmeler göz önüne alındığında 2022 yılından süre gelen enflasyonist baskılar ve bunları önlemek için alınan önlemlerin hâkim olduğu bir dönemi 2023 yılı ilk çeyreğinde de yaşanmıştır. Küresel kaynak maliyetlerinin arttığı bu dönemde ülke büyümelerinde de yavaşlamalar görülmeye başlanmıştır. Bir yandan yüksek enflasyon diğer yandan artan parasal maliyetler ve azalması beklenen talep düşünüldüğünde batı ekonomilerinde resesyon veya stagflasyon yaşanma olasılığını da gündeme getirmiştir. Gelişmekte olan ülkelerde ise küresel enflasyonun üzerinde seyreden fiyatlar genel seviyesi ve işsizlik gibi unsurlarla birlikte artacak olan dış kaynağa ulaşma maliyeti ekonomiler için tehdit oluşturmaya devam etmektedir.



Yılın ilk çeyreğinde Fed'in aldığı önlemler ABD enflasyonunu geri çekmeye başlamış, istihdam ve büyüme kaybı ise beklenin altında gerçekleşmiştir. Buna rağmen başta Fed olmak üzere ECB ve BoE gibi merkez bankaları para politikalarını sıkı tutmaya devam edeceklerine dair mesajları piyasa ile paylaşmışlardır.

Ülkemizde 2022 yılı boyunca fiyatlar genel seviyesindeki artış devam etmiş olup yıllık baz etkisi ve alınan makro ihtiyati tedbirler ile %64,2 düzeyinde tamamlamıştır. 2023 yılı ilk üç aylık enflasyon %12,5 olurken bir önceki yılın aynı dönemine göre (Mart) yıllık, %50,5 düzeyinde gerçekleşmiştir.

Enflasyonun yüksek süregelmesi ise hem maliyetler hem de tüketici davranışları üzerinde etki yaratmaktadır. Enflasyon beklentileri nedeniyle talebin öne çekilmesi bazı sektörlerde önemli bir canlılık yarattıysa da bu talebin sürdürülebilir olması fiyatlar genel seviyesindeki istikrara bağlı görünmektedir.

Türkiye de inşaat ve gayrimenkul sektörünün en önemli göstergelerden birisi olan 'konut satış' rakamlarına baktığımızda ise durum şöyledir; 2023 yılı ilk çeyrek döneminde toplam 283 bin adet konut satılmıştır. 2022 yılının aynı döneminde ise satışlar 320 bin adet olarak gerçekleşmişti. Bu da bir önceki yıla göre satışlarda %11,5'lik bir düşüşü işaret etmektedir. Satış türlerine göre ise farklılık ipotekli satışlarda yaşanmıştır. 2022 yılının ilk üç aylık döneminde 68 bin adet ipotekli konut satışı yapılırken bu yılın aynı döneminde ise %13.9'luk bir düşüş ile 58 bin adet düzeyinde gerçekleşmiştir. İpotekli satışlardaki azalma konut kredi faizlerinde ve konut fiyatlarındaki artışın etkisiyle meydana gelmiş görülmektedir. Yabancılara yapılan konut satışları 2023 yılının ilk çeyreğinde gerilemiştir. Ocak-Mart döneminde ise bir önceki yılın aynı dönemine göre %23,8 azalarak 10 bin 926 olarak gerçekleşmiştir.

Talebin güçlü olması ve enflasyonist eğilimden kaçış çabasıyla konut fiyatlarında kayda değer bir yükseliş yaşanmıştır. TCMB tarafından açıklanan 2023 Şubat ayı verilerinde; bir önceki yılın aynı ayına göre nominal olarak %141,5, reel olarak ise %56,3 oranında artış gerçekleşmiştir. Türkiye genelinde birim metrekare fiyatı 20,493 TL'ye ulaşmıştır. En yüksek metrekare fiyatı ise İstanbul da gerçekleşmiş olup 31,802 TL olmuştur.

İnşaat ve gayrimenkul sektörü gerek küresel gerekse iç dinamiklerden etkilenmektedir. Bu bağlamda yaşanan ve yaşanabilecek olumsuz etkileri azaltmak olumlu olabilecek durumları ise sürdürülebilir bir hale dönüştürebilmek için hukuki düzenlemelerden finansal araç ve kurumlara kadar bazı düzenlemelerin yapılması yerin de olabilecektir. İnşaat ve gayrimenkul sektörümüz hem istihdam hem de üretim anlamında küresel bir büyüklüğe ulaşmış olup sürecin daha sürdürülebilir olması için elinden gelen çabayı da göstermektedir.

Bu bilgiler doğrultusunda taşınmazın konumlu olduğu bölgenin yakın analizi de yapılmış ve piyasa araştırmalarında da görüleceği üzere istenen ve gerçekleşen satış bedellerinin kendi içerisinde tutarlı oldukları gözlenmiştir. Bölgede yer alan taşınmazlar konumları, mimari-inşaat özellikleri ile sahip oldukları manzara ve raporda "6.3. Gayrimenkulün Değerine Etki Eden Özet Faktörler" bölümünde belirtilen özellikler dikkate alınarak değer takdir edilmiştir.

7. BÖLÜM KULLANILAN DEĞERLEME YÖNTEMLERİ

7.1. DEĞERLEME YAKLAŞIMLARI

Değerleme yaklaşımlarının uygun ve değerlendirilen varlıklarının içeriği ile ilişkili olmasına dikkat edilmesi gerekir. Aşağıda tanımlanan ve açıklanan üç yaklaşım değerlemede kullanılan temel yaklaşımlardır. Bunların tümü, fiyat dengesi, fayda beklentisi veya ikame ekonomi ilkelerine dayanmaktadır. Temel değerlendirme yaklaşımları aşağıdaki gibidir.

- Pazar Yaklaşımı
- Gelir Yaklaşımı
- Maliyet Yaklaşımı

7.1.1. PAZAR YAKLAŞIMI

Pazar yaklaşımı; varlığın, fiyat bilgisi elde edilebilir olan aynı veya karşılaştırılabilir (benzer) varlıklarla karşılaştırılması suretiyle gösterge niteliğindeki değer belirlendiği yaklaşımı ifade eder.

Aşağıda yer verilen durumlarda, pazar yaklaşımının uygulanması ve bu yaklaşıma önemli ve/veya anlamlı ağırlık verilmesi gerekli görülmektedir:

- Değerleme konusu varlığın değer esasına uygun bir bedelle son dönemde satılmış olması,
- Değerleme konusu varlığın veya buna önemli ölçüde benzerlik taşıyan varlıkların aktif olarak işlem görmesi,
- Önemli ölçüde benzer varlıklar ile ilgili sık yapılan ve/veya güncel gözlemlenebilir işlemlerin söz konusu olması.

Yukarıda yer verilen durumlarda pazar yaklaşımının uygulanması ve bu yaklaşıma önemli ve/veya anlamlı ağırlık verilmesi gerekli görülmele birlikte, söz konusu kriterlerin karşılanmadığı aşağıdaki ilave durumlarda, pazar yaklaşımı uygulanabilir ve bu yaklaşıma önemli ve/veya anlamlı ağırlık verilebilir. Pazar yaklaşımının aşağıdaki durumlarda uygulanması halinde, değerlemeyi gerçekleştiren diğer yaklaşımların uygulanıp uygulanamayacağını ve pazar yaklaşımı ile belirlenen gösterge niteliğindeki değeri pekiştirmek amacıyla ağırlıklandırılıp ağırlıklandırılmayacağını dikkate alması gerekli görülmektedir:

- Değerleme konusu varlığa veya buna önemli ölçüde benzer varlıklara ilişkin işlemlerin, pazardaki oynaklık ve hareketlilik dikkate almak adına, yeteri kadar güncel olmaması,
- Değerleme konusu varlığın veya buna önemli ölçüde benzerlik taşıyan varlıkların aktif olmamakla birlikte işlem görmesi,
- Pazar işlemlerine ilişkin bilgi elde edilebilir olmakla birlikte, karşılaştırılabilir varlıkların değerlendirme konusu varlıkla önemli ve/veya anlamlı farklılıklarının, dolayısıyla da subjektif düzeltmeler gerektirme potansiyelinin bulunması,
- Güncel işlemlere yönelik bilgilerin güvenilir olmaması (örneğin, kulaktan dolma, eksik bilgiye dayalı, sinerji alıcılı, muvazaalı, zorunlu satış içeren işlemler vb.),
- Varlığın değerini etkileyen önemli unsurun varlığın yeniden üretim maliyeti veya gelir yaratma kabiliyetinden ziyade pazarda işlem görebileceği fiyat olması.

7.1.2. GELİR YAKLAŞIMI

Gelir yaklaşımı, gösterge niteliğindeki değer, gelecekteki nakit akışlarının tek bir cari değere dönüştürülmesi ile belirlenmesini sağlar. Gelir yaklaşımında varlığın değeri, varlık tarafından yaratılan gelirlerin, nakit akışlarının veya maliyet tasarruflarının bugünkü değerine dayanılarak tespit edilir. Aşağıda yer verilen durumlarda, gelir yaklaşımının uygulanması ve bu yaklaşıma önemli ve/veya anlamlı ağırlık verilmesi gerekli görülmektedir:

- Varlığın gelir yaratma kabiliyetinin katılımcının gözüyle değeri etkileyen çok önemli bir unsur olması,
- Değerleme konusu varlıkla ilgili gelecekteki gelirin miktarı ve zamanlamasına ilişkin makul tahminler mevcut olmakla birlikte, ilgili pazar emsallerinin varsa bile az sayıda olması.

Yukarıda yer verilen durumlarda gelir yaklaşımının uygulanması ve bu yaklaşıma önemli ve/veya anlamlı ağırlık verilmesi gerekli görülmele birlikte, söz konusu kriterlerin karşılanmadığı aşağıdaki ilave durumlarda, gelir yaklaşımı uygulanabilir ve bu yaklaşıma önemli ve/veya anlamlı ağırlık verilebilir. Gelir yaklaşımının aşağıdaki durumlarda uygulanması halinde, değerlemeyi gerçekleştiren diğer yaklaşımların uygulanıp uygulanamayacağını ve gelir yaklaşımı ile belirlenen gösterge niteliğindeki değeri pekiştirmek amacıyla ağırlıklandırılıp ağırlıklandırılmayacağını dikkate alması gerekli görülmektedir:



- Değerleme konusu varlığın gelir yaratma kabiliyetinin katılımcının gözüyle değeri etkileyen birçok faktörden yalnızca biri olması,
- Değerleme konusu varlıkla ilgili gelecekteki gelirin miktarı ve zamanlamasına ilişkin önemli belirsizliklerin bulunması,
- Değerleme konusu varlıkla ilgili bilgiye erişimsizliğin bulunması (örneğin, kontrol gücü bulunmayan bir pay sahibi geçmiş tarihli finansal tablolara ulaşabilir, ancak tahminlere/bütçelere ulaşamaz),
- Değerleme konusu varlığın gelir yaratmaya henüz başlamaması, ancak başlamasının planlanmış olması.

Gelir yaklaşımının temelini, yatırımcıların yatırımlarından getiri elde etmeyi beklemeleri ve bu getirinin yatırıma ilişkin algılanan risk seviyesini yansıtmamasının gerekli görülmesi teşkil eder.

Genel olarak yatırımcıların sadece sistematik risk ("pazar riski" veya "çeşitlendirmeye giderilemeyen risk" olarak da bilinir) için ek getiri elde etmeleri beklenir.

7.1.3. MALİYET YAKLAŞIMI

Maliyet yaklaşımı, bir alıcının, gereksiz külfet doğuran zaman, elverişsizlik, risk gibi etkenler söz konusu olmadıkça, belli bir varlık için, ister satın alma, isterse yapım yoluyla edinilmiş olsun, kendisine eşit faydaya sahip başka bir varlığı elde etme maliyetinden daha fazla ödeme yapmayacağı ekonomik ilkesinin uygulanmasıyla gösterge niteliğindeki değer belirlendiği yaklaşımdır. Bu yaklaşımda, bir varlığın cari ikame maliyetinin veya yeniden üretim maliyetinin hesaplanması ve fiziksel bozulma ve diğer biçimlerde gerçekleşen tüm yıpranma paylarının düşülmesi suretiyle gösterge niteliğindeki değer belirlenmektedir.

Aşağıda yer verilen durumlarda, maliyet yaklaşımının uygulanması ve bu yaklaşıma önemli ve/veya anlamlı ağırlık verilmesi gerekli görülmektedir:

- Katılımcıların değerlendirme konusu varlıkla önemli ölçüde aynı faydaya sahip bir varlığı yasal kısıtlamalar olmaksızın yeniden oluşturabilmesi ve varlığın, katılımcıların değerlendirme konusu varlığı bir an evvel kullanabilmeleri için önemli bir prim ödemeye razı olmak durumunda kalmayacakları kadar, kısa bir sürede yeniden oluşturulabilmesi,
- Varlığın doğrudan gelir yaratmaması ve varlığın kendine özgü niteliğinin gelir yaklaşımını veya pazar yaklaşımını olanaksız kılması,
- Kullanılan değer esasının temel olarak ikame değeri örneğinde olduğu gibi ikame maliyetine dayanması.

Yukarıda yer verilen durumlarda maliyet yaklaşımının uygulanması ve bu yaklaşıma önemli ve/veya anlamlı ağırlık verilmesi gerekli görülmele birlikte, söz konusu kriterlerin karşılanmadığı aşağıdaki ilave durumlarda, maliyet yaklaşımı uygulanabilir ve bu yaklaşıma önemli ve/veya anlamlı ağırlık verilebilir. Maliyet yaklaşımının aşağıdaki durumlarda uygulanması halinde, değerlemeyi gerçekleştiren diğer yaklaşımların uygulanıp uygulanamayacağını ve maliyet yaklaşımı ile belirlenen gösterge niteliğindeki değeri pekiştirmek amacıyla ağırlıklandırılıp ağırlıklandırılmayacağını dikkate alması gerekli görülmektedir:

- Katılımcıların aynı faydaya sahip bir varlığı yeniden oluşturmayı düşündükleri, ancak varlığın yeniden oluşturulmasının önünde potansiyel yasal engellerin veya önemli ve/veya anlamlı bir zaman ihtiyacının bulunması,
- Maliyet yaklaşımının diğer yaklaşımlara bir çapraz kontrol aracı olarak kullanılması (örneğin, maliyet yaklaşımının, değerlemesi işletmenin sürekliliği varsayımıyla yapılan bir işletmenin tasfiye esasında daha değerli olup olmadığının teyit edilmesi amacıyla kullanılması),
- Varlığın, maliyet yaklaşımında kullanılan varsayımları son derece güvenilir kılacak kadar, yeni oluşturulmuş olması.

Kısmen tamamlanmış bir varlığın değeri genellikle, varlığın oluşturulmasında geçen süreye kadar katılan maliyetleri (ve bu maliyetlerin değere katkı yapıp yapmadığını) ve katılımcıların, varlığın, tamamlandığındaki değerinden varlığı tamamlamak için gereken maliyetler ile kâr ve riske göre yapılan uygun düzeltmeler dikkate alındıktan sonraki değerine ilişkin beklentilerini yansıtacaktır.



7.2. DEĞERLEMEDE KULLANILACAK YÖNTEMLERİN BELİRLENMESİ

Sermaye Piyasası Kurulu'nun 01.02.2017 tarih Seri III-62.1 sayılı "Sermaye Piyasasında Değerleme Standartları Hakkında Tebliğ" doğrultusunda Sermaye Piyasası Kurulu Karar Organı'nın 22.06.2017 tarih ve 25/856 sayılı kararı ile Uluslararası Değerleme Standartları 2017 UDS 105 Değerleme Yaklaşımları ve Yöntemleri 10.4. maddesinde; "Değerleme çalışmasında yer alan bilgiler ve şartlar dikkate alındığında, özellikle tek bir yöntemin doğruluğuna ve güvenilirliğine yüksek seviyede itimat duyulduğu hallerde, değerlemeyi gerçekleştirenlerin bir varlığın değerlemesi için birden fazla değerlendirme yöntemi kullanması gerekmez. Ancak, değerlemeyi gerçekleştirenin çeşitli yaklaşım ve yöntemleri kullanmayı da göz önünde bulundurması gerekli görülmekte olup, özellikle tek bir yöntem ile güvenilir bir karar verilebilmesi için yeterli bulguya dayalı veya gözlemlenebilen girdinin mevcut olmadığı hallerde, bir değer belirlenebilmesi amacıyla birden fazla değerlendirme yaklaşımı veya yöntemi gerekli görülüp kullanılabilir. Birden fazla değerlendirme yaklaşımı veya yönteminin, hatta tek bir yaklaşım dahilinde birden fazla yöntemin kullanıldığı hallerde, söz konusu farklı yaklaşım veya yöntemlere dayalı değer takdirinin makul olması ve birbirinden farklı değerlerin, ortalama alınmaksızın, analiz edilmek ve gerekçeleri belirtilmek suretiyle tek bir sonuca ulaştırılma sürecinin değerlendirme gerçekleştiren tarafından raporda açıklanması gerekli görülmektedir." ifadesi bulunmaktadır.

Değerlemeye konu taşınmazlar boş parsel konumundadırlar bu nedenle değerlemede maliyet yaklaşımı yöntemi kullanılmamıştır.

Bu çalışmamızda taşınmazların pazar değerinin tespitinde **pazar yaklaşımı yöntemi** ve **gelir yaklaşımı yöntemi** kullanılmıştır.

7.3. PAZAR YAKLAŞIMI İLE ULAŞILAN SONUÇLAR

7.3.1. PAZAR YAKLAŞIMINI AÇIKLAYICI BİLGİLER, KONU GAYRİMENKULÜN DEĞERLEMESİ İÇİN BU YAKLAŞIMIN KULLANILMA NEDENİ

Uluslararası Değerleme Standartları UDS 105 Değerleme Yaklaşımı ve Yöntemleri Madde 20.1'e Pazar Yaklaşımı "Pazar yaklaşımı varlığın, fiyat bilgisi elde edilebilir olan aynı veya karşılaştırılabilir (benzer) varlıklarla karşılaştırılması suretiyle gösterge niteliğindeki değer belirlendiği yaklaşımı ifade eder." şeklindedir.

Bu yöntemde, yakın dönemde pazara çıkarılmış ve satılmış benzer gayrimenkuller dikkate alınarak, pazar değerini etkileyebilecek kriterler çerçevesinde fiyat ayarlaması yapıldıktan sonra konu taşınmazlar için m² birim değeri belirlenmiştir.

Bulunan emsaller; konum, imar durumu, fiziksel özellikler ve büyüklük gibi kriterler dahilinde karşılaştırılmış, emlak pazarının güncel değerlendirmesi için emlak pazarlama firmaları ile görüşülmüş; ayrıca ofisimizdeki mevcut data ve bilgilerden faydalanılmıştır.

Uluslararası Değerleme Standartları UDS 105 Değerleme Yaklaşımı ve Yöntemleri Madde 20.2 maddesi'nin b ve c bentlerine göre; " değerlendirme konusu varlığın veya buna önemli ölçüde benzerlik taşıyan varlıkların aktif olarak işlem görmesi ve/veya önemli ölçüde benzer varlıklar ile ilgili sık yapılan ve/veya güncel gözlemlenebilir işlemlerin söz konusu olması" pazar yaklaşımı yönteminin uygulanmasını sağlamaktadır.

Bölge genelinde yapılan incelemelerde rapor konusu taşınmazlara emsal olabilecek satılık parsel emsallerinin yeterli olması ve bölgedeki fiyatların kendi içerisinde istikrarlı hareket etmesi sebebiyle pazar yaklaşımı yöntemi kullanılmıştır.

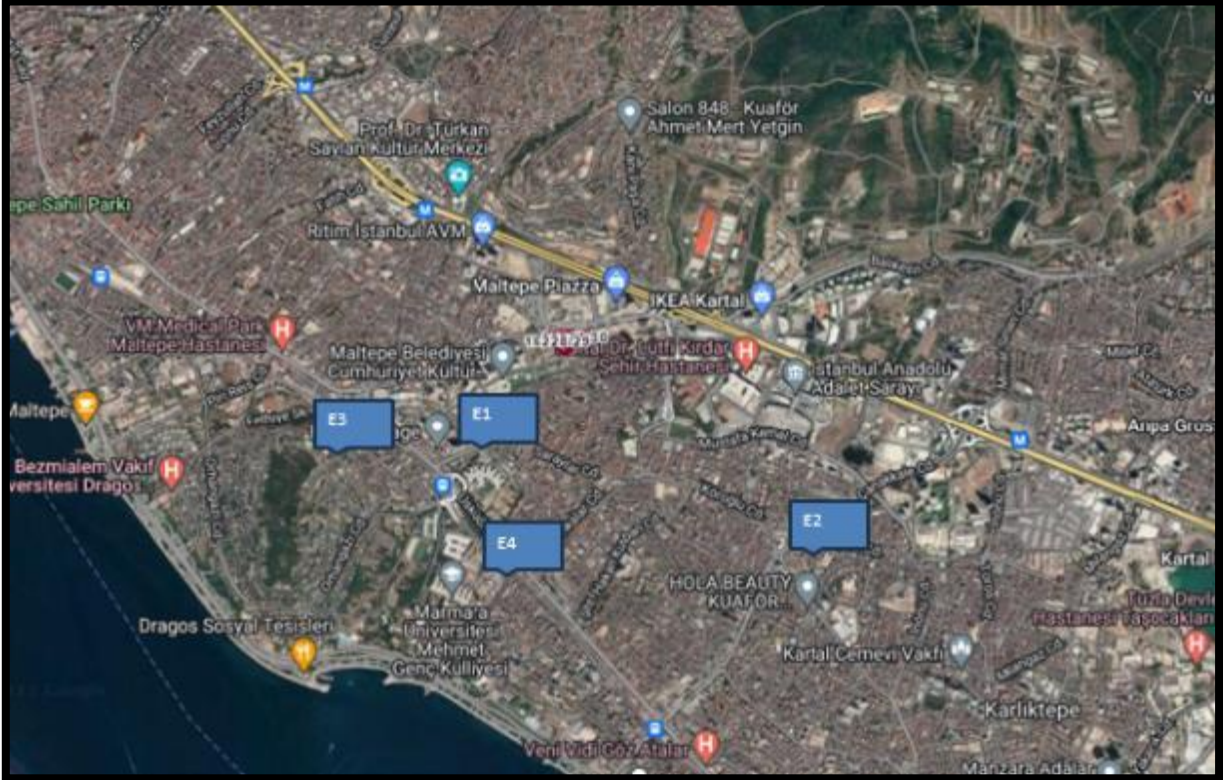
7.3.2. FİYAT BİLGİSİ TESPİT EDİLEN EMSAL BİLGİLERİ VE BU BİLGİLERİN KAYNAĞI

Taşınmazların konumlandığı bölgede bulunan satılık parsellere ait bilgiler aşağıdaki gibidir.

- 1) Taşınmazlarla aynı bölgede konumlu, aynı imar durumuna sahip, net 1.836 m² yüzölçümüne sahip parsel 138.000.000,-TL bedelle satılıktır.
(m² birim satış bedeli ~ 75.165,-TL)
İlgili tel.: 0531 896 50 90
- 2) Taşınmazlarla aynı bölgede konumlu, aynı imar durumuna sahip, net 654 m² yüzölçümüne sahip parsel 39.500.000,-TL bedelle satılıktır.
(m² birim satış bedeli ~ 60.400,-TL)
İlgili tel.: 0532 724 61 73
- 3) Taşınmazlarla aynı bölgede konumlu, "Konut Alanı" lejantına ve "Emsal (E): 1,25" yapılaşma hakkına sahip, net 1.053 m² yüzölçümüne sahip parsel 40.000.000,-TL bedelle satılıktır.
(m² birim satış bedeli ~ 37.985,-TL)
İlgili tel.: 0532 384 27 94
- 4) Taşınmazlarla aynı bölgede konumlu, "Ticaret+Konut Alanı" lejantına ve "Emsal (E): 2,00" yapılaşma hakkına sahip, 620 m² yüzölçümüne sahip parsel 27.000.000,-TL bedelle satılıktır. (m² birim satış bedeli ~ 43.550,-TL)
İlgili tel.: 0533 916 66 82

7.3.3. KULLANILAN EMSALLERİN SANAL ORTAMDAKİ HARİTALARINDAN ÇIKARTILMIŞ, DEĞERLEMeye KOnU GAYRİMENKULE YAKINLIĞINI GÖSTEREN KROKİLER

Kullanılan emsallerin sanal ortamdaki haritalarından çıkartılmış, değerlemeye konu gayrimenkule yakınlığını gösteren kroki aşağıdaki gibidir.





7.3.4. EMSALLERİN NASIL DİKKATE ALINDIĞINA İLİŞKİN AYRINTILI AÇIKLAMA, EMSAL BİLGİLERİNDE YAPILAN DÜZELTMELER, DÜZELTMELERİN YAPILMA NEDENİNE İLİŞKİN DETAYLI AÇIKLAMALAR VE DİĞER VARSAYIMLAR

7.3.4.1. EMSALLERİN SEÇİMİ

Rapor konusu taşınmazların pazar değerinin tespiti için yakın bölgedeki benzer nitelikte olan parseller araştırılmıştır. Emlak pazarlama firmaları ile yapılan görüşmelerde ve incelemelerde yakın tarihte satışı gerçekleşmiş verilere ulaşılammış olup halihazırda piyasada satılık olarak pazarlanan taşınmazların bilgileri alınmıştır. Alınan bilgiler şirket arşivimizde bulunan diğer bilgiler ile karşılaştırılmış olup emlak pazarlama firmalarından alınan emsal bilgilerinin tutarlı oldukları görülmüştür. Emsal araştırması yapılırken aşağıdaki hususlar dikkate alınmıştır.

- Bu raporda taşınmazla aynı pazar koşullarına sahip emsaller tercih edilmiştir.
- Bu raporda taşınmazla aynı veya çok yakın konumda yer alan emsaller tercih edilmiş olup emsal bilgileri bölümünde detaylı konum bilgileri sunulmuştur. Varsa farklı konumda / lokasyonda yer alan emsallerin şerefiye farklılıkları ise belirtilerek değerlendirilmiştir.
- Bu raporda emsal taşınmazların fiziksel özellikleri (arsalar için; büyüklük, topografik, imar hakları ve geometrik özellikleri vb., bağımsız bölümler için; ünite tipi, kullanım alanı büyüklüğü, yapı yaşı, inşaat kalitesi, teknik özellikleri vb. unsurlar) dikkate alınmış, farklı olması durumunda emsal analizi kapsamında karşılaştırmaları yapılmıştır.
- Bu raporda tam mülkiyet devrine ilişkin emsaller seçilmiş olup farklı bir durum olması halinde (hisseli mülkiyet, üst hakkı devri, devre mülk vs.) emsallerde belirtilmiş ve şerefiyede bu durumları dikkate alınmıştır.
- Emsal olarak seçilen gayrimenkullerde değeri etkileyen özel satış koşullarının (pazarlama süresi, genel pazar ortalamasının üzeri / aşağısı gibi durumlar vd.) olması durumunda piyasa araştırması bölümünde belirtilerek değere etkisi analiz edilmiştir.

7.3.4.2. SATILIK EMSALLERİN ANALİZİ

Emsallerin konum kriterinde; raporun "7.3.3. Kullanılan Emsallerin Sanal Ortamdaki Haritalarından Çıkarılmış, Değerlemeye Konu Gayrimenkule Yakınlığını Gösteren Krokiler" bölümünde sunulan emsal krokilerinde belirtilen konumları göz önünde bulundurularak; baz alınan değerlemeye konu gayrimenkule, merkeze, ana yola, ulaşım akslarına yakınlık, katlarına, kattaki konumlarına vb. yakınlık kriterleri göz önünde bulundurularak düzeltme yapılmıştır.

Emsallerin imar durumu kriterinde; lejand ve yapılaşma kriterleri ile ayrıca emsallerin terklerinin olup olmadığı kriterleri göz önünde bulundurularak düzeltme yapılmıştır.

Emsallerin fiziksel özellikleri kriterinde; emsallerin fiziki şekilleri, eğimleri, yola cephe uzunlukları vb. kriterleri göz önünde bulundurularak düzeltme yapılmıştır.

Emsallerin büyüklük kriterinde; emsallerin alanları göz önünde bulundurularak düzeltme yapılmıştır.

Emsallerin pazarlık payı kriterinde; emlak pazarlama firmalarından alınan pazarlık payı bilgileri göz önünde bulundurularak düzeltme yapılmıştır.

Emsaller; değerlemeye konu taşınmazlar için konum, imar durumu, fiziksel özellikler, hisseli mülkiyet, büyüklük ve pazarlık payı gibi kriterler dahilinde karşılaştırılmış, m² birim pazar değeri hesaplanmıştır.

PARSEL DEĞERİ ŞEREFİYE KRİTERLERİ (%)							
Emsaller	M ² Fiyatı (TL)	Konum	İmar Durumu	Fiziksel Özellikler	Büyüklük	Pazarlık Payı	Emsal Değer (TL)
Emsal 1	75.165	-10%	0%	0%	-10%	-5%	56.375
Emsal 2	60.400	15%	0%	0%	-15%	-5%	57.380
Emsal 3	37.985	10%	50%	0%	-10%	-5%	55.080
Emsal 4	43.550	35%	5%	0%	-15%	-5%	52.260
Ortalama							55.275



7.3.5. PAZAR YAKLAŞIMI İLE ULAŞILAN SONUÇ

Değerleme süreci, piyasa bilgileri ve emsal analizinden hareketle rapor konusu taşınmazların konumu, imar durumu, fiziksel özellikleri ve büyüklüğü dikkate alınarak takdir olunan m² birim pazar değeri ile pazar değeri aşağıdaki tabloda sunulmuştur.

PAZAR DEĞERİ				
ADA NO	PARSEL NO	YÜZÖLÇÜMÜ (m ²)	M ² BİRİM PAZAR DEĞERİ (TL)	YUVARLATILMIŞ PAZAR DEĞERİ (TL)
16214	30	7.673,07	55.275	424.130.000
16228	29	7.742,70	55.275	427.980.000
TOPLAM		15.415,77	TOPLAM	852.110.000

7.4. GELİR YAKLAŞIMI İLE ULAŞILAN SONUÇLAR

7.4.1. GELİR YAKLAŞIMINI AÇIKLAYICI BİLGİLER, KONU GAYRİMENKULÜN DEĞERLEMESİ İÇİN BU YAKLAŞIMIN KULLANILMA NEDENİ

Gelir yaklaşımı iki temel yöntemi destekler. Bu yöntemler; direkt (doğrudan) indirgeme yaklaşımı yöntemi ve getiri (gelir) indirgeme yaklaşımı yöntemidir.

Direkt indirgeme yaklaşımı yöntemi; tek bir yılın gelir beklentisini bir değer göstergesine dönüştürmek için kullanılan bir yöntemdir. Bu dönüşüm, ya gelir tahminini uygun bir gelir oranına bölerek veya bunu uygun bir gelir faktörüyle çarparak tek adımda elde edilir. Direkt indirgeme yaklaşımı yöntemi, mülklerin dengeli bir biçimde işletildiği ve benzer risk düzeyleri, gelirleri, giderleri, fiziksel ve konumsal özellikleri ve geleceğe yönelik beklentileri olan emsal satışların bol olduğu zaman yaygın bir biçimde kullanılır.

Getiri indirgeme yaklaşımı yöntemi ise; gelecekteki yararların uygun bir getiri oranı uygulayarak bugünkü değer göstergesine dönüştürülmesi için kullanılır. Bu yöntem 5 ila 10 yıl arasında olan, belirtilen mülkiyet dönemi içerisinde olası gelir ve giderlerin dikkate alınmasını gerektirmektedir. İndirgenmiş nakit akışı analizi (İNA) yöntemi, gelir indirgemenin en önemli örneğidir. İndirgenmiş nakit akışı analizi; bir mülkün veya işletmenin gelecekteki gelirleri ve giderleri ile ilgili kesin varsayımlara dayalı bir finansal modelleme tekniğidir. İNA analizinin en yaygın uygulaması İç Verim Oranı (İVO) ve Net Bugünkü Değer'dir.

Değerlemede "Net Bugünkü Değer"ın tespitine yönelik bir çalışma yapılmıştır. Bu yöntemde, gayrimenkulün değerinin gelecek yıllarda üreteceği serbest nakit akımlarının bugünkü değerlerinin toplamına eşit olacağını öngörülür. Projeksiyondan elde edilen nakit akımları; ekonominin, sektörün ve gayrimenkulün taşıdığı risk seviyesine uygun bir iskonto oranı ile bugüne indirgenmiş ve gayrimenkulün değeri hesaplanmıştır. Bu değer, taşınmazların mevcut piyasa koşullarından bağımsız olarak hesaplanan (olması gereken) değerini ifade etmektedir.

Gelir yaklaşımı yöntemi ile parselin pazar değerine ulaşmak için, parselin maliyetinin, parsel üzerinde gerçekleştirilmesi planlanan projedeki geliştirme maliyetinin İndirgenmiş Nakit Akımları yöntemiyle (İNA) hesaplanan bugünkü finansal değeri ile satış hasılatının yine İNA yöntemiyle hesaplanan bugünkü finansal değerleri arasındaki farka eşit olacağı varsayılmıştır.

İNA yöntemi, taşınmazların değerinin gelecek yıllarda üreteceği serbest nakit akımlarının bugünkü değerleri toplamına eşit olacağını öngörür.

Projeksiyonlardan elde edilen nakit akımları ekonominin, sektörün ve taşınmazların risk seviyesine uygun bir iskonto oranı ile bugüne indirgenerek taşınmazların değeri bulunur.

Bu kabullerden hareketle nakit akımları hesaplanmasında aşağıdaki bileşenler dikkate alınmıştır.

1) Proje geliştirme maliyetinin bugünkü finansal değeri

2) Proje hasılatının bugünkü finansal değeri



7.4.2. NAKİT GİRİŞ VE ÇIKIŞLARININ TAHMİN EDİLMESİNDE KULLANILAN EMSAL BİLGİLERİ, BU BİLGİLERİN KAYNAĞI VE YAPILAN DİĞER VARSAYIMLAR

Taşınmazların konumlandığı bölgede bulunan satılık konutlara ait bilgiler aşağıdaki gibidir.

Konut Emsalleri:

- 1) Taşınmazlara yakın mesafede konumlu Nuvo Dragos Sitesi'nde yer alan, 9. katta konumlu, 170 m² eklentili brüt alanlı olarak pazarlanmakta olan 3+1 daire 11.150.000,-TL bedelle satılıktır. (m² birim satış fiyatı ~ 65.590,-TL)
İlgili tel.: 0532 560 04 91
- 2) Taşınmazlara yakın mesafede konumlu Nuvo Dragos Sitesi'nde yer alan, 9. katta konumlu, 170 m² eklentili brüt alan olarak pazarlanmakta olan 3+1 daire 12.000.000,-TL bedelle satılıktır. (m² birim satış fiyatı ~ 70.590,-TL)
İlgili tel.: 0532 538 38 85
- 3) Taşınmazlara yakın mesafede konumlu Deluxia Dragos Sitesi'nde yer alan, 2. katta konumlu, 115 m² eklentili brüt alan olarak pazarlanmakta olan 2+1 daire 7.750.000,-TL bedelle satılıktır. (m² birim satış fiyatı ~ 67.390,-TL)
İlgili tel.:0553 583 41 42
- 4) Taşınmazlara yakın mesafede konumlu Deluxia Dragos Sitesi'nde yer alan, 5. katta konumlu, 113 m² eklentili brüt alan olarak pazarlanmakta olan 2+1 daire 7.000.000,-TL bedelle satılıktır. (m² birim satış fiyatı ~ 61.950,-TL)
İlgili tel.: 0532 158 79 20

İş yeri Emsalleri:

- 1) Taşınmazlarla aynı bölgede, ana cadde cephe zemin katta konumlu, 450 m² eklentili brüt alan olarak pazarlanmakta olan dükkan 45.000.000,-TL bedelle satılıktır.
(m² birim satış fiyatı ~ 100.000,-TL)
İlgili tel.: 0532 353 75 69
- 2) Taşınmazlara yakın mesafede konumlu, binanın zemin ve bodrum katındaki, 200 m² (100+100) eklentili brüt alan olarak pazarlanmakta olan dükkan 8.900.000,-TL bedelle satılıktır. Zemine indirgenmiş alan 120 m² olarak hesaplanmıştır.
(m² birim satış fiyatı 74.170,-TL)
İlgili tel.: 0549 806 40 13
- 3) Taşınmazlara yakın mesafede minibüs yolu üzerinde konumlu, bir binanın zemin katındaki, 150 m² eklentili brüt alan olarak pazarlanmakta olan dükkan 12.500.000,-TL bedelle satılıktır. (m² birim satış fiyatı 83.330,-TL)
İlgili tel.: 0533 913 50 14

Kullanılan emsallerin sanal ortamdaki haritalarından çıkartılmış, değerlemeye konu gayrimenkule yakınlığını gösteren kroki aşağıdaki gibidir.



7.4.2.1. EMSALLERİN SEÇİMİ

Rapor konusu taşınmazların pazar değerlerinin tespiti için yakın bölgedeki benzer nitelikte olan konutlar ve dükkanlar araştırılmıştır. Emlak pazarlama firmaları ile yapılan görüşmelerde ve incelemelerde yakın tarihte satışı gerçekleşmiş verilere ulaşılammış olup halihazırda piyasada satılık olarak pazarlanan taşınmazların bilgileri alınmıştır. Alınan bilgiler şirket arşivimizde bulunan diğer bilgiler ile karşılaştırılmış olup emlak pazarlama firmalarından alınan emsal bilgilerinin tutarlı oldukları görülmüştür. Emsal araştırması yapılırken aşağıdaki hususlar dikkate alınmıştır.

- Bu raporda taşınmazlarla aynı pazar koşullarına sahip emsaller tercih edilmiştir.
- Bu raporda taşınmazlarla aynı veya çok yakın konumda yer alan emsaller tercih edilmiş olup emsal bilgileri bölümünde detaylı konum bilgileri sunulmuştur. Varsa farklı konumda / lokasyonda yer alan emsallerin şerefiye farklılıkları ise belirtilerek değerlemede dikkate alınmışlardır.
- Bu raporda emsal taşınmazların fiziksel özellikleri (arsalar için; büyüklük, topografik, imar hakları ve geometrik özellikleri vb., bağımsız bölümler ve binalar için; ünite tipi, kullanım alanı büyüklüğü, yapı yaşı, inşaat kalitesi, teknik özellikleri vb. unsurlar) dikkate alınmış, farklı olması durumunda emsal analizi kapsamında karşılaştırmaları yapılmıştır.
- Bu raporda tam mülkiyet devrine ilişkin emsaller seçilmiş olup farklı bir durum olması halinde (hisseli mülkiyet, üst hakkı devri, devre mülk vs.) emsallerde belirtilmiş ve şerefiyede bu durumları dikkate alınmıştır.
- Emsal olarak seçilen gayrimenkullerde değeri etkileyen özel satış koşullarının (pazarlama süresi, genel pazar ortalamasının üzeri / aşağısı gibi durumlar vd.) olması durumunda piyasa araştırması bölümünde belirtilerek değere etkisi analiz edilmiştir.

7.4.2.2. SATILIK EMSALLERİN ANALİZİ

Emsallerin konum kriterinde; raporun "7.4.2. Nakit Giriş Ve Çıktılarının Tahmin Edilmesinde Kullanılan Emsal Bilgileri, Bu Bilgilerin Kaynağı Ve Yapılan Diğer Varsayımlar" bölümünde sunulan emsal krokisinde belirtilen konumları göz önünde bulundurularak; baz alınan değerlemeye konu gayrimenkule, merkeze, ana yola, ulaşım akslarına yakınlık, katlarına, kattaki konumlarına vb. yakınlık kriterleri göz önünde bulundurularak düzeltme yapılmıştır.

Emsallerin inşaat kalitesi kriterinde; binanın yapılış tarzı, tadilat ihtiyacı, kat sayısı, yapım yılı vb. kriterleri göz önünde bulundurularak düzeltme yapılmıştır.

Emsallerin mimari özellikleri kriterinde; binanın teknik ve altyapı özellikleri gibi kriterleri göz önünde bulundurularak düzeltme yapılmıştır.

Emsallerin büyüklük kriterinde; emsallerin alanları göz önünde bulundurularak düzeltme yapılmıştır.

Emsallerin pazarlık payı kriterinde; emlak pazarlama firmalarından alınan pazarlık payı bilgileri göz önünde bulundurularak düzeltme yapılmıştır.

Satılık emsaller; konum, inşaat kalitesi, mimari özellikler, büyüklük ve pazarlık payı gibi kriterler dahilinde karşılaştırılmış, m² birim pazar değeri aşağıdaki tabloda hesaplanmıştır.

KONUTLAR İÇİN PAZAR DEĞERİ ŞEREFİYE KRİTERLERİ (%)							
Emsaller	M ² Fiyatı (TL)	Konum	İnşaat Kalitesi	Mimari Özellik	Büyükük	Pazarlık Payı	Emsal Değer (TL)
Emsal 1	65.590	0%	0%	0%	0%	-10%	59.030
Emsal 2	70.590	0%	0%	0%	0%	-15%	60.000
Emsal 3	67.390	5%	0%	0%	0%	-15%	60.650
Emsal 4	61.950	10%	0%	0%	0%	-10%	61.950
Ortalama							60.400

DÜKKANLAR İÇİN PAZAR DEĞERİ ŞEREFİYE KRİTERLERİ (%)							
Emsaller	M ² Fiyatı (TL)	Konum	İnşaat Kalitesi	Mimari Özellik	Büyükük	Pazarlık Payı	Emsal Değer (TL)
Emsal 1	100.000	-20%	0%	0%	0%	-10%	70.000
Emsal 2	74.170	15%	0%	0%	0%	-15%	74.170
Emsal 3	83.330	-5%	0%	0%	0%	-10%	70.830
Ortalama							71.700

7.4.2.3. GENEL VARSAYIMLAR VE KABULLER

- Rapora konu parsellerin yüzölçümü aşağıdaki gibidir:

Ada No	Parsel No	Yüzölçümü (m ²)
16214	30	7.673,07
16228	29	7.742,70
TOPLAM		15.415,77

- İmar planı notları, mevcut ruhsatlar gözetilerek proje bütünlüğü kapsamında inşa edilecek projenin ortak alanları ile satılabilir eklentili brüt alanları aşağıdaki gibi hesaplanarak belirlenmiştir.
- Bölgede yer alan benzer konseptteki projeler eklentili brüt alan olarak pazarlanmakta bu husus gözetilerek değerlendirilmede eklentili brüt alanlar dikkate alınmıştır.

16228 Ada 29 No'lu Parsel	
Arsa Alanı (m ²)	7.742,70
Katlar Alanı Katsayısı (KAKS)	2,25
Toplam Satışa Esas Eklentili Brüt Ticari Alanı (m ²)	696,49
Toplam Satışa Esas Eklentili Brüt Konut Alanı (m ²)	30.905,93
Toplam Ortak Alan (m ²)	12.511,52
Toplam Bağımsız Bölüm Sayısı (Adet)	260
Toplam inşaat alanı (m²)	44.113,94

16214 Ada 30 No'lu Parsel	
Arsa Alanı (m ²)	7.673,07
Katlar Alanı Katsayısı (KAKS)	2,25
Toplam Satışa Esas Eklentili Brüt Ticari Alanı (m ²)	416,35
Toplam Satışa Esas Eklentili Brüt Konut Alanı (m ²)	31.101,49
Toplam Ortak Alan (m ²)	11.963,71
Toplam Bağımsız Bölüm Sayısı (Adet)	179
Toplam inşaat alanı (m²)	43.481,55



- Buna göre projenin toplam alanları aşağıdaki gibidir.

16214 Ada 30 No'lu Parsel ile 16228 Ada 29 No'lu Parsel Tamamı	
Arsa Alanı (m ²)	15.415,77
Katlar Alanı Katsayısı (KAKS)	2,25
Toplam Satışa Esas Eklentili Brüt Ticari Alanı (m ²)	1.112,84
Toplam Satışa Esas Eklentili Brüt Konut Alanı (m ²)	62.007,42
Toplam Ortak Alan (m ²)	24.475,23
Toplam Bağımsız Bölüm Sayısı (Adet)	439
Toplam inşaat alanı (m²)	87.595,49

- İç mekanlarda kullanılacak malzeme ve işçilik kalitesinin A sınıfı konut standartlarında bir inşaat, teçhizat ve tesisata sahip olacağı düşünülmektedir.
- Tüm statik, mekanik ve elektrik hesaplamalar ve tasarımlarda lokal şartnameler, standartlar ve uluslararası standartlar dikkate alınacaktır.
- Yapıların mekanik ve elektrik otomasyon sistemleri entegrasyonu sağlanacaktır.

7.4.3. PROJE GELİŞTİRME MALİYETİNİN BUGÜNKÜ FİNANSAL DEĞERİ

- Gayrimenkul projesini geliştirme maliyetinin hesabında "**maliyet yaklaşımı yöntemi**" kullanılmıştır.
- Ortak alanlar dâhil toplam inşaat alanı **87.595,49 m²**'dir.
- Bu yöntemde planlanan projenin geliştirme m² birim bedeli, projenin nitelikleri dikkate alınarak saptanmıştır. Çalışmalarımızda inşaat piyasası güncel rayiçleri esas alınmıştır.
- İnşa edilecek olan projenin yapı sınıfı ve grubunun V-A (Konut – İş yeri) olacağı varsayılmıştır. Çevre ve Şehircilik Bakanlığı'nın yayınlamış olduğu "Mimarlık ve Mühendislik Hizmet Bedellerinin Hesabında Kullanılacak 2023 yılı Yapı Yaklaşık Birim Maliyetleri Hakkında Tebliğ"e göre yapı sınıfı V-A olan yapıların m² birim bedeli 13.800,-TL'dir. Ancak bölgedeki gayrimenkul piyasasında bulunan A sınıfı konut standartlarında inşa edilen projelerin; zemin iyileştirme maliyeti (fore kazık, jet-grouting, ankraj v.b. maliyeti), tesisat, teçhizat ve altyapı maliyetlerinden dolayı m² birim inşaat maliyetinin; % 60 oranında daha fazla olacağı varsayılarak inşaat maliyeti; ~ 22.100,-TL (= 13.800 x 1,60) olacağı varsayılmıştır.
- Proje inşaatına 2024 yılında başlanıp, inşaatın 2026 yılında tamamlanması varsayılmıştır. İnşaat işlerinin yıllara göre aşağıdaki oranlarda tamamlanacağı öngörülmüştür.

	YILLAR		
	2024	2025	2026
İNŞAAT GERÇEKLEŞME ORANI	%50	%35	%15

- Gelir indirgeme yönteminde inşaat maliyetinin 2024 yılında yıllık %35, 2025 yılında yıllık %25, 2026 yılında ise yıllık %15 oranında artacağı öngörülmüştür.
- Sermaye Piyasası Kurulu'nun 01.02.2017 tarih Seri III-62.1 sayılı "Sermaye Piyasasında Değerleme Standartları Hakkında Tebliğ" doğrultusunda Sermaye Piyasası Kurulu Karar Organı'nın 22.06.2017 tarih ve 25/856 sayılı kararı ile Uluslararası Değerleme Standartları 2017 UDS 105 Değerleme Yaklaşımları ve Yöntemleri 50.6. maddesinde; "...Örneğin, taşınmaz mülkiyete ait nakit akışları ve indirgeme oranları teamül gereği vergi öncesi esasla; işletmelere ilişkin nakit akışları ve indirgeme oranları genelde vergi sonrası esasla geliştirilir." yazmaktadır. Değerleme taşınmaz mülkiyetine ait olduğundan vergi öncesi esasla değerlendirilmiştir olup, vergi değerlendirme dikkate alınmamıştır.
- Arsa sahibinin toplam maliyetin tamamını finanse edeceği varsayılmıştır.

7.4.4. PROJE HASILATININ BUGÜNKÜ FİNANSAL DEĞERİ

- Projenin bugünkü finansal değerinin bulunmasında binanın tamamının satılacağı dikkate alınmıştır.
- Projenin tamamı için satılabilir alan bilgisi detayı aşağıdaki gibidir:

16214 Ada 30 No'lu Parsel ile 16228 Ada 29 No'lu Parsel Tamamı	
Toplam Arsa Alanı (m ²)	15.415,77
Toplam Satışa Esas Eklentili Brüt Ticari Alanı (m ²)	1.112,84
Toplam Satışa Esas Eklentili Brüt Konut Alanı (m ²)	62.007,42

- Satılık emsallerin analizi raporun "7.4.2.2. Satılık Emsallerin Analizi" başlığı altında açıklanmıştır. Sonuç olarak; rapor tarihi itibari ile konutların ortalama m² birim satış değeri yaklaşık 60.400,-TL; işyerlerinin ortalama m² birim satış değeri yaklaşık 71.700,-TL olarak takdir olunmuştur.
- Bölge genelinde yapılan piyasa araştırmalarına göre; son yıllarda gayrimenkuldeki satış artış hızı ortalama enflasyon hızında bazı bölgelerde ise %30 – 50 arasında değişmektedir. Bu bilgiden hareketle rapor konusu arsa üzerinde geliştirilecek projenin de m² başına satış değerinin 2024 yılı için %35 kadar, 2025 yılı için %25, 2026 yılı için ise %15 kadar artacağı öngörülmüştür.
- Satışların gerçekleşme oranı aşağıdaki tabloda özetlenmiş olup, satış oranları belirlenirken de yakın bölgedeki nitelikli projelerdeki satış oranları ve şirket arşivimizdeki benzer projelerdeki verilerden faydalanılmıştır.

	YILLAR		
	2024	2025	2026
SATIŞ GERÇEKLEŞME ORANI (KONUT)	% 30	% 40	% 30
SATIŞ GERÇEKLEŞME ORANI (DÜKKAN)	% 0	%30	% 70

- Sermaye Piyasası Kurulu'nun 01.02.2017 tarih Seri III-62.1 sayılı "Sermaye Piyasasında Değerleme Standartları Hakkında Tebliğ" doğrultusunda Sermaye Piyasası Kurulu Karar Organı'nın 22.06.2017 tarih ve 25/856 sayılı kararı ile Uluslararası Değerleme Standartları 2017 UDS 105 Değerleme Yaklaşımları ve Yöntemleri 50.6. maddesinde; "...Örneğin, taşınmaz mülkiyete ait nakit akışları ve indirgeme oranları teamül gereği vergi öncesi esasla; işletmelere ilişkin nakit akışları ve indirgeme oranları genelde vergi sonrası esasla geliştirilir." yazmaktadır. Değerleme taşınmaz mülkiyetine ait olduğundan vergi öncesi esasla değerlendirilmiştir.
- Arsa sahibinin toplam satış hasılatının tamamına sahip olacağı varsayılmıştır.

7.4.5. İNDİRGE/İSKONTO ORANININ NASIL HESAPLANDIĞINA İLİŞKİN AYRINTILI AÇIKLAMA VE GEREKÇELER

Nispi bir karşılaştırma olan riskleri toplama yaklaşımı ile iskonto oranı makroekonomik riskler (ülke riski), spesifik endüstri riskleri ve spesifik gayrimenkul riskleri gibi belli risk bileşenleri ile temel oranın toplanması ile elde edilmektedir. Hesaplamanın temelinde risksiz menkul kıymetler üzerinden elde edilen getirinin oranı bulunmaktadır ve daha sonra spesifik yatırım risklerinin göz önüne alınması için bu orana ilave primler elde edilmektedir. Riskleri toplama yaklaşımı kapsamındaki iskonto oranı şu şekilde hesaplanmaktadır: Risksiz Getiri Oranı (ülke riskine göre ayarlanmış) + Risk primi.



Risksiz getiri oranı; bu varlıklar üzerindeki getirilerin göstergesi olarak rapor tarihi itibariyle 10 yıllık tahvilin faiz oranı % 24,55'dir. Son dönemlerdeki faiz ve döviz kurlarındaki hızlı değişim bu oranın sürekli değişmesine sebebiyet vermektedir. Bu bilgi doğrultusunda projeksiyon dönemlerinde risksiz getiri oranı % 24,5 olarak dikkate alınmıştır.

Risk primi; eklenen risk primi ülke, bölge, proje ve yönetim risklerini içerecek şekilde oluşturulmaktadır. Bu riskler eklenirken taşınmazın likiditeye dönme riski ve operasyon/yönetim risklerinin tespiti amacıyla hareket edilmektedir. Buna ek olarak, söz konusu gayrimenkulün finansal varlıklara nazaran daha düşük likiditesi için de bir ayarlama yapılmıştır. Bu ayarlamaların kapsamı gayrimenkulün piyasada bulunma süresine ve o süre içinde yoksun kalınan karın tutarına bağlıdır. Bu tutar kısa vadeli yatırımlardan (örneğin kısa vadeli tahviller veya mevduat sertifikaları) elde edilen hasıla ile uzun vadeli enstrümanlardan elde edilen hasılanın karşılaştırılması ile ölçülebilir. Gayrimenkul projelerinin satılması sırasında ortaya çıkabilecek her türlü (yönetimsel, ekonomik ve dönemsel) riskler de dikkate alınarak risk primi %5 olarak kabul edilmiştir.

Bu konuyla ilgili algılanan risklerin dahil edilmesi için yukarıdaki faktörlere göre ayarlama yapılmasından sonra, 2024 yılı için hesaplamalarda dikkate alınan iskonto oranı %29,5 (Risksiz Getiri Oranı (% 24,5) + Risk primi (% 5)) olarak kabul edilmiştir.

Son zamanlardaki döviz kurlarındaki ve faiz oranlarındaki aşırı hareketlilik 10 yıllık tahvil oranını çok yükseltmiştir. Geçtiğimiz yıllara baktığımızda döviz kurlarında ve faiz oranlarındaki durağan durum seyrederken 10 yıllık tahvil oranlarının %13 bandında olduğu görülmüş ve risk primi ile %17,5 civarında bir iskonto oranı alındığı gözlemlenmiştir. Bu nedenle 2025 ve sonraki yıllarda iskonto oranı %17,5 olarak alınmıştır.

7.4.6. GELİR YAKLAŞIMI YÖNTEMİ İLE ULAŞILAN SONUÇ

Yukarıdaki varsayımlar altında yapılan ve sonuçları ekteki İndirgenmiş Nakit Akış tablosunda sunulan analiz sonucunda; proje geliştirme maliyetinin bugünkü finansal değeri ~ **2.184.610.000,-TL**, proje hasılatının bugünkü finansal değeri ise **4.417.655.000,-TL**'dir.

Değerleme süreci ve yapılan hesaplamalardan hareketle; İndirgenmiş Nakit Akış yöntemiyle hesaplanan, proje geliştirme maliyetinin bugünkü finansal değeri ile proje hasılatının bugünkü finansal değerinin farkından ortaya çıkan değer; geliştirilmiş arsa değerini yansıtmaktadır. Proje hasılatının bugünkü finansal değeri içerisinde ayrıca müteahhit ve arsa karı bulunmaktadır. Müteahhit kârının %30 olacağı varsayıldığında hasılat; ~ **3.092.360.000,-TL** (4.417.655.000,-TL x % 70) olacaktır.

Projenin Yatırımcı Karı Dahil Toplam Hasılatı (TL)	4.417.655.000
Projenin Yatırımcı Karı Hariç (%30) Toplam Hasılatı (TL)	3.092.360.000
Projenin Toplam Maliyet (TL)	2.184.610.000
Parsellerin Toplam Değeri (TL)	907.750.000
Parsellerin Toplam Yüzölçümü (m²)	15.415,77
Parsellerin m² Birim Değeri	58.885



7.5. EN VERİMLİ VE EN İYİ KULLANIM ANALİZİ

En verimli ve en iyi kullanım, katılımcının bakış açısından, bir varlıktan en yüksek değer elde edileceği kullanımdır. En verimli ve en iyi kullanımın fiziksel olarak mümkün (uygulanabilir olduğunda) finansal olarak kârlı, yasal olarak izin verilen ve en yüksek değer ile sonuçlanan kullanım olması gerekir. Bir varlığın en verimli ve en iyi kullanımını optimal bir kullanımın söz konusu olması halinde cari veya mevcut kullanımı olabilir. Ancak, en verimli ve en iyi kullanım cari kullanımdan farklılaşacağı gibi bir düzenli tasfiye hali de olabilir.

Yukarıdaki tanımdan hareketle değerlendirme konusu taşınmazların konumu, büyüklüğü, fiziksel özellikleri ve mevcut imar durumu dikkate alındığında en verimli ve en iyi kullanım şeklinin **“üzerinde ticari üniteleri barındıran karma bir konut projesi inşa edilmesi”** olacağı görüşü ve kanaatine varılmıştır.

8. BÖLÜM ANALİZ SONUÇLARININ DEĞERLENDİRİLMESİ VE GÖRÜŞ

8.1. FARKLI DEĞERLEME YÖNTEMLERİ İLE ANALİZ SONUÇLARININ UYUMLAŞTIRILMASI VE BU AMAÇLA İZLENEN METOTLARIN VE NEDENLERİNİN AÇIKLANMASI

Taşınmazların kullanılan değerlendirme yöntemlerine göre pazar değerleri aşağıdaki tabloda özetlenmiştir.

DEĞERLEME YÖNTEMİ	PAZAR DEĞERİ (TL)
Pazar Yaklaşımı Yöntemi	852.110.000
Gelir Yaklaşımı Yöntemi	907.750.000

Görülebileceği üzere her iki yöntemle bulunan değerler arasında fark bulunmaktadır.

Gelir indirgeme yöntemi gelecekteki tahmini gelir kazançlarının günümüzdeki değerini bulma işlemidir. Bu yöntemde kullanılan geleceğe yönelik tahmin ve projeksiyonlar, güncel piyasa şartları, beklenen kısa vadeli arz ve talep faktörleri ve sürekli istikrarlı bir ekonomiye dayalıdır.

Ekonominin çeşitli nedenlerle ortaya çıkabilecek olumlu ya da olumsuz faktörlere bağlı olarak değişkenlik arz edebilecek olması ve gayrimenkul rayiçlerinin ise her dönemde kendi içinde daha tutarlı bir denge taşıdığından hareketle nihai değer olarak **pazar yaklaşımı yöntemi** ile bulunan değer alınması uygun görülmüştür.

Buna göre; rapor konusu taşınmazların pazar değeri için; **852.110.000,-TL (Sekizyüzelliikimilyonyüzonbin Türk Lirası)** kıymet takdir olunmuştur.

8.2. ASGARİ HUSUS VE BİLGİLERDEN RAPORDA YER VERİLMEYENLERİN NEDEN YER ALMADIKLARININ GEREKÇELERİ

Değerleme konusu taşınmazlar için arsa sahipleri (İsmet Tekinalp, İpek Toksavul ve Ayşegül Yücel) ile Özak Gayrimenkul Yatırım Ortaklığı A.Ş. arasında düzenlenmiş 22.02.2023 tarihli 04097 sayılı “Düzenleme Şeklinde Taşınmaz Satış Vaadi ve Arsa Payı Karşılığı İnşaat Sözleşmesi” bulunmakta olup, sözleşme detayları rapor ekinde sunulmuştur. Müşteri 2 adet parselin toplam pazar değerinin takdirini talep etmiştir.



8.3. YASAL GEREKLERİN YERİNE GETİRİLİP GETİRİLMEDİĞİ VE MEVZUAT UYARINCA ALINMASI GEREKEN İZİN VE BELGELERİN TAM VE EKSİKSİZ OLARAK MEVCUT OLUP OLMADIĞI HAKKINDA GÖRÜŞ

Proje için tadilat ruhsatı çalışmaları tamamlanmamış olup henüz inşaaata başlanmamıştır.

8.4. VARSA, GAYRİMENKUL ÜZERİNDEKİ TAKYİDAT VE İPOTEKLER İLE İLGİLİ GÖRÜŞ

Gayrimenkul Yatırım Ortaklıklarına İlişkin Esaslar Tebliği'nin 22. maddesinin birinci fıkrasının (c) ve (j) bentlerinde belirtilen hükümler çerçevesinde; taşınmazların üzerinde devrine ve değerine olumsuz etki edecek herhangi bir herhangi bir ipotek, haciz veya kısıtlayıcı şerh bulunmamaktadır.

8.5. DEĞERLEME KONUSU GAYRİMENKUL ÜZERİNDEKİ İPOTEK VEYA GAYRİMENKULÜN DEĞERİNİ DOĞRUDAN VE ÖNEMLİ ÖLÇÜDE ETKİLEYEBİLECEK NİTELİKTE HERHANGİ BİR TAKYİDAT BULUNMASI DURUMLARI HARİÇ, DEVREDİLEBİLMESİ KONUSUNDA BİR SINIRLAMAYA TABİ OLUP OLMADIĞI HAKKINDA BİLGİ

Rapor konusu taşınmazların tapu incelemesi itibariyle sermaye piyasası mevzuatı hükümleri çerçevesinde; devredilmesinde (satışına) herhangi bir sakınca olmayacağı görüş ve kanaatindeyiz.

8.6. DEĞERLEME KONUSU ARSA VEYA ARAZİ İSE, ALIMINDAN İTİBAREN BEŞ YIL GEÇMESİNE RAĞMEN ÜZERİNDE PROJE GELİŞTİRİLMESİNE YÖNELİK HERHANGİ BİR TASARRUFTA BULUNUP BULUNMADIĞINA DAİRE BİLGİ

Değerleme tarihi itibariyle parsel üzerinde bir proje geliştirilmesine yönelik herhangi bir tasarruf (hafriyat çalışmaları vb.) bulunmamaktadır.

8.7. DEĞERLEME KONUSU ÜST HAKKI VEYA DEVRE MÜLK HAKKI İSE, ÜST HAKKI VE DEVRE MÜLK HAKKININ DEVREDİLEBİLMESİNE İLİŞKİN OLARAK BU HAKLARI DOĞURAN SÖZLEŞMELERDE ÖZEL KANUN HÜKÜMLERİNDEN KAYNAKLANANLAR HARİÇ HERHANGİ BİR SINIRLAMA OLUP OLMADIĞI HAKKINDA BİLGİ

Rapor konusu taşınmazlar bu kapsam dışındadır.

8.8. GAYRİMENKULÜN TAPUDAKİ NİTELİĞİNİN, FİİLİ KULLANIM ŞEKLİNİN VE PORTFÖYE DAHİL EDİLME NİTELİĞİNİN BİRBİRİYLE UYUMLU OLUP OLMADIĞI HAKKINDA GÖRÜŞ İLE PORTFÖYE ALINMASINDA HERHANGİ BİR SAKINCA OLUP OLMADIĞI HAKKINDA GÖRÜŞ

Taşınmazların tapudaki niteliği ile fiili kullanım şekli uyumludur. Rapor konusu taşınmazların sermaye piyasası mevzuatı hükümleri çerçevesinde gayrimenkul yatırım ortaklığı portföyünde "arsa-arazi" başlığı altında bulunmasında, devredilmesinde (satışına) ve kiralanmasında herhangi bir sakınca olmayacağı görüş ve kanaatindeyiz.



9. BÖLÜM SONUÇ

9.1. SORUMLU DEĞERLEME UZMANI SONUÇ CÜMLESİ

Rapor konusu taşınmazların sermaye piyasası mevzuatı hükümleri çerçevesinde gayrimenkul yatırım ortaklığı portföyünde "arsa-arazi" başlığı altında bulunmasında, devredilmesinde (satışına) ve kiralanmasında herhangi bir sakınca olmayacağı görüş ve kanaatindeyiz.

9.2. NİHAİ DEĞER TAKDİRİ

Rapor içeriğinde özellikleri belirtilen taşınmazların yerinde yapılan incelemesinde, konumlarına, büyüklüklerine, fiziksel özelliklerine, imar durumlarına ve çevrede yapılan piyasa araştırmalarına göre günümüz ekonomik koşulları itibariyle parseller için takdir olunan toplam pazar değeri aşağıdaki tabloda sunulmuştur.

	KDV Hariç	KDV Dahil
Pazar Değeri	852.110.000	937.321.000,-TL

- KDV oranları güncel mevzuat kapsamında dikkate alınmıştır. Vergi Kanunlarının Katma Değer Vergisine ilişkin muafiyet, istisna ve vergi oranına ilişkin özel hükümleri dikkate alınmamıştır.
- Bu rapor, talep eden kurum dışında başka bir kurum ya da kişi tarafından kullanılamaz ve hiçbir koşulda talep eden kurum ve kişi dışında 3. şahıslara verilemez. Rapor kopyalarının kullanımları halinde ortaya çıkabilecek sonuçlardan şirketimiz sorumlu değildir.

Bilgilerinize sunulur. 29.12.2023

(Değerleme çalışmalarının bitiş tarihi: 22.12.2023)

Saygılarımızla,

Kadriye KILINÇ
SPK Lisans Belge No: 406170
Gayrimenkul Değerleme Uzmanı

Nurettin KULAK
SPK Lisans Belge No: 401814
Sorumlu Değerleme Uzmanı

Ekler:

- İNA Tabloları
- Uydu Görünüşleri
- Fotoğraflar
- Tapu Suretleri
- Tapu Kayıt Örnekleri
- İmar Durum Yazısı ve Örneği
- Yapı Ruhsatları
- Enerji Kimlik Belgeleri
- Düzenleme Şeklinde Taşınmaz Satış Vaadi ve Arsa Payı Karşılığı İnşaat Sözleşmesi
- Şirketimiz Tarafından Değerleme Konusu Gayrimenkul İçin Daha Önce Hazırlanan Rapor Bilgileri
- Raporu Hazırlayanları Tanıtıcı Bilgiler
- SPK Lisans Belgeleri ve Mesleki Tecrübe Belgeler