



ÖZAK GYO A.Ş.

GAYRİMENKUL DEĞERLEME RAPORU

Mahmutbey Parselleri_Bağcılar / İSTANBUL
2018/ÖZAKGYO/006

YÖNETİCİ ÖZETİ

RAPOR BİLGİLERİ

Değerlemeyi Talep Eden	: Özak Gayrimenkul Yatırım Ortaklığı A.Ş.
Raporu Hazırlayan Kurum	: Terra Gayrimenkul Değerleme ve Danışmanlık A.Ş.
Dayanak Sözleşmesi	: 05 Ekim 2018 tarih ve 006 kayıt no'lu
Değerleme Tarihi	: 14 Aralık 2018
Rapor Tarihi	: 20 Aralık 2018
Raporlama Süresi	: 4 iş günü
Rapor No	: 2018/ÖZAKGYO/006
Değerlenen Mülkiyet Hakları	: Tam mülkiyet
Raporun Türü	: Bu rapor; Özak GYO A.Ş.'nin talebine istinaden taşınmazların Türk Lirası cinsinden pazar değerinin tespitine yönelik hazırlanmıştır.

GAYRİMENKULLERE AİT BİLGİLER

Gayrimenkullerin Adresi	: Göztepe Mahallesi, Bosna Caddesi, 2365. Sokak, 2048 ada, 22, 23, 25 ve 27 no'lu parseller, Bağcılar / İSTANBUL
Tapu Bilgileri Özeti	: İstanbul ili, Bağcılar ilçesi, Mahmutbey Köyü, 2048 adada kayıtlı, 856,84 m ² yüzölçümlü arsa vasfındaki 22 no'lu parsel, 1.828,14 m ² yüzölçümlü arsa vasfındaki 23 no'lu parsel, 2.714,60 m ² yüzölçümlü arsa vasfındaki 25 no'lu parsel ve 1.282,61 m ² yüzölçümlü arsa vasfındaki 27 no'lu parsel
Sahibi	: Özak Gayrimenkul Yatırım Ortaklığı A.Ş.
Mevcut Kullanım	: Parseller boş durumdadır.
Tapu İncelemesi	: Taşınmazlar üzerinde takyidat bulunmaktadır. (Bkz. Rapor / 4.2.1. Tapu Kayıtları İncelemesi)
İmar Durumu	: Bkz. Rapor / 4.3.1. İmar Durumu Bilgileri
En Verimli ve En İyi Kullanımı	: Terklerinin ve tevhitlerinin yapılarak üzerlerinde; bünyesinde ticari üniteleri barındıran bir konut sitesi inşa edilmesi, olacağı görüş ve kanaatindeyiz.

GAYRİMENKULLER İÇİN TAKDİR EDİLEN DEĞERLER (KDV HARİÇ)

4 Adet Parselin Toplam Pazar Değeri

48.565.000,-TL

RAPORU HAZIRLAYANLAR

Sorumlu Değerleme Uzmanı	Uğur AVCI (SPK Lisans Belge No: 402175)
Sorumlu Değerleme Uzmanı	Nurettin KULAK (SPK Lisans Belge No: 401814)

İÇİNDEKİLER**SAYFA NO**

1. BÖLÜM	RAPOR BİLGİLERİ	3
2. BÖLÜM	ŞİRKET VE MÜŞTERİYİ TANITICI BİLGİLER.....	4
2.1.	ŞİRKETİ TANITICI BİLGİLER.....	4
2.2.	MÜŞTERİYİ TANITICI BİLGİLER.....	4
3. BÖLÜM	DEĞER TANIMI, GEÇERLİLİK KOŞULLARI VE UYGUNLUK BEYANI.....	5
3.1.	DEĞER TANIMI VE GEÇERLİLİK KOŞULLARI.....	5
3.2.	UYGUNLUK BEYANI	5
4. BÖLÜM	GAYRİMENKULLERİN HUKUKİ TANIMI VE RESMİ KURUMLARDA YAPILAN İNCELEMELER.....	6
4.1.	MÜLKİYET DURUMU.....	6
4.2.	TAPU VE KADASTRO MÜDÜRLÜĞÜ'NDE YAPILAN İNCELEMELER	6
4.2.1.	TAPU KAYITLARI İNCELEMESİ.....	6
4.2.2.	KADASTRO İNCELEMESİ	6
4.2.3.	TAPU KAYITLARI İNCELEMESİNE GÖRE TAŞINMAZLARIN GYO PORTFÖYÜNDE BULUNMASI HAKKINDA GÖRÜŞ	6
4.3.	BELEDİYEDE YAPILAN İNCELEMELER	7
4.3.1.	İMAR DURUMU BİLGİLERİ	7
4.3.2.	İMAR DURUMU İNCELEMESİNE GÖRE TAŞINMAZLARIN GYO PORTFÖYÜNDE BULUNMASI HAKKINDA GÖRÜŞ	8
4.4.	TAŞINMAZLARIN SON 3 YILLIK DÖNEMDEKİ MÜLKİYET, KADASTRAL VE İMAR DURUMUNDAKİ DEĞİŞİKLİKLER.....	8
4.4.1.	MÜLKİYET DURUMUNDAKİ DEĞİŞİKLİKLER	8
4.4.2.	KADASTRAL DURUMUNDAKİ DEĞİŞİKLİKLER.....	8
4.4.3.	İMAR DURUMUNDAKİ DEĞİŞİKLİKLER	8
4.5.	DEĞERLEME KONUSU GAYRİMENKULLER İÇİN ŞİRKETİMİZ TARAFINDAN HAZIRLANAN SON ÜÇ DEĞERLEMESİNE İLİŞKİN BİLGİLER	8
5. BÖLÜM	GAYRİMENKULLERE İLİŞKİN ANALİZLER	9
5.1.	KONUMU VE ÇEVRE ÖZELLİKLERİ	9
5.2.	PARSELLERİN GENEL ÖZELLİKLERİ	10
5.3.	EN VERİMLİ VE EN İYİ KULLANIM ANALİZİ	10
6. BÖLÜM	PAZAR BİLGİLERİNE İLİŞKİN ANALİZLER	10
6.1.	EKONOMİK GÖRÜNÜM	10
6.2.	BÖLGE ANALİZİ	14
6.3.	PİYASA BİLGİLERİ.....	14
6.4.	GAYRİMENKULLERİN DEĞERİNE ETKİ EDEN ÖZET FAKTÖRLER	15
7. BÖLÜM	DEĞERLEME SÜRECİ.....	15
7.1.	DEĞERLEME YAKLAŞIMLARI	15
7.2.	DEĞERLEMEDE KULLANILACAK YÖNTEMLERİN BELİRLENMESİ	18
8. BÖLÜM	PAZAR DEĞERİ TESPİTİ	18
8.1.	PAZAR YAKLAŞIMI VE ULAŞILAN SONUÇ.....	18
9. BÖLÜM	ANALİZ SONUÇLARININ DEĞERLENDİRİLMESİ.....	19
9.1.	NİHAİ DEĞER TAKDİRİ	19
10. BÖLÜM	SONUÇ	20

1. BÖLÜM RAPOR BİLGİLERİ

- RAPORU TALEP EDEN** : Özak Gayrimenkul Yatırım Ortaklığı A.Ş.
- DEĞERLEMESİ YAPILAN GAYRİMENKULLERİN ADRESİ** : Göztepe Mahallesi, Bosna Caddesi, 2365. Sokak, 2048 ada, 22, 23, 25 ve 27 no'lu parseller, Bağcılar / İSTANBUL
- DAYANAK SÖZLEŞMESİ** : 05 Ekim 2018 tarih ve 006 kayıt no'lu
- DEĞERLEME TARİHİ** : 14 Aralık 2018
- RAPORUN TARİHİ** : 20 Aralık 2018
- RAPORUN NUMARASI** : 2018/ÖZAKGYO/006
- RAPORUN KONUSU/AMACI** : Bu rapor yukarıda adresi belirtilen taşınmazların Türk Lirası cinsinden pazar değerlerinin tespitine yönelik hazırlanmıştır.
- RAPORUN HAZIRLANMA STANDARTLARI** : Bu rapor, Sermaye Piyasası Kurulu'nun Seri VIII, No: 35 sayılı "Sermaye Piyasası Mevzuatı Çerçevesinde Değerleme Hizmeti Verecek Şirketlere ve Bu Şirketlerin Kurulca Listeye Alınmalarına İlişkin Esaslar Hakkında Tebliğ" hükümleri, 20.07.2007 tarih ve 27/781 sayılı kararında yer alan "Değerleme Raporlarında Bulunması Gereken Asgari Hususlar", 01.02.2017 tarih Seri III-62.1 sayılı "Sermaye Piyasasında Değerleme Standartları Hakkında Tebliğ" doğrultusunda Sermaye Piyasası Kurulu Karar Organı'nın 22.06.2017 tarih ve 25/856 sayılı kararı ile Uluslararası Değerleme Standartları 2017 kapsamında hazırlanmıştır.
- RAPORU HAZIRLAYANLAR** : Uğur AVCI (Sorumlu Değerleme Uzmanı)
Nurettin KULAK (Sorumlu Değerleme Uzmanı)

2. BÖLÜM ŞİRKET VE MÜŞTERİYİ TANITICI BİLGİLER

2.1. ŞİRKETİ TANITICI BİLGİLER

ŞİRKETİN ÜNVANI	: Terra Gayrimenkul Değerleme ve Danışmanlık A.Ş.
ŞİRKETİN ADRESİ	: Gazi Umur Paşa Sokak, Balmumcu Plaza-3, No: 34/11, Balmumcu - Beşiktaş / İSTANBUL
TELEFON NO	: +90 (212) 216 18 88
FAKS NO	: +90 (212) 216 19 99
KURULUŞ TARİHİ	: 13 Ağustos 2014
ÖDENMİŞ SERMAYESİ	: 350.000,-TL
TİCARET SİCİL NO	: 934372
SPK LİSANS TARİHİ	: Şirket, 03.12.2014 tarihi itibarıyla Başbakanlık Sermaye Piyasası Kurulu'nun (SPK) "Gayrimenkul Değerleme Şirketleri Listesi"ne alınmıştır.
BDDK LİSANS TARİHİ	: Şirket, 02.04.2015 tarihi itibarıyla Bankacılık Düzenleme ve Denetleme Kurumu (BDDK) tarafından "gayrimenkul, gayrimenkul projesi veya bir gayrimenkule bağlı hak ve faydaların değerlendirilmesi" hizmetini vermekle yetkilendirilmiştir.
FAALİYET KONUSU	: Yürürlükteki mevzuat çerçevesinde her türlü resmi ve özel, gerçek ve tüzel kişi ve kuruluşlara ait gayrimenkuller, gayrimenkul projeleri ve gayrimenkule dayalı hak ve faydalar ile menkullerin yerinde tespiti ve değerlemesini yapmak, değerlerini tespit etmeye yönelik tüm raporları düzenlemek, analiz ve fizibilite çalışmalarını sunmak ve problemleri durumlarda görüş raporu vermektir.

2.2. MÜŞTERİYİ TANITICI BİLGİLER

ŞİRKETİN ÜNVANI	: Özak Gayrimenkul Yatırım Ortaklığı A.Ş.
ŞİRKETİN ADRESİ	: İkitelli Organize Sanayi Bölgesi Mahallesi, 10. Cadde, 34 Portall Plaza, No: 7, Daire: 18, Başakşehir/İSTANBUL
TELEFON NO	: +90 (212) 486 36 50
FAKS NO	: +90 (212) 486 01 21
TESCİL TARİHİ	: 01 Şubat 2008
ÖDENMİŞ SERMAYESİ	: 250.000.000,-TL
KAYITLI SERMAYE TAVANI	: 1.000.000.000,-TL
TİCARET SİCİL NO	: 654110
FAALİYET KONUSU	: Sermaye Piyasası Kurulu'nun Gayrimenkul Yatırım Ortaklıklarına ilişkin düzenlemeleriyle belirlenmiş usul ve esaslar çerçevesinde, gayrimenkuller, gayrimenkule dayalı sermaye piyasası araçları, gayrimenkul projeleri, gayrimenkule dayalı haklar, sermaye piyasası araçları ve Kurulca belirlenecek diğer varlık ve haklardan oluşan portföyü işletmek amacıyla paylarını ihraç etmek üzere kurulan, belirli projeleri gerçekleştirmek üzere adi ortaklık kurabilen ve Sermaye Piyasası Kanunu'nun 48. maddesinde sınırı çizilen faaliyetler çerçevesinde olmak kaydı ile Kurulun Gayrimenkul Yatırım Ortaklıklarına İlişkin Esaslar Tebliği'nde izin verilen diğer faaliyetler

3. BÖLÜM DEĞER TANIMI, GEÇERLİLİK KOŞULLARI VE UYGUNLUK BEYANI

3.1. DEĞER TANIMI VE GEÇERLİLİK KOŞULLARI

Bu rapor, müşterinin talebi üzerine; değerlemeye konu taşınmazların Türk Lirası cinsinden pazar değerlerinin tespitine yönelik hazırlanmıştır. Tarafımıza müşteri tarafından getirilen herhangi bir sınırlama bulunmamaktadır.

Pazar Değeri: Bir varlık veya yükümlülüğün, uygun pazarlama faaliyetleri sonucunda, istekli bir satıcı ve istekli bir alıcı arasında, tarafların bilgili ve basiretli bir şekilde ve zorlama altında kalmaksızın hareket ettikleri, muvazaasız bir işlem ile değerlendirme tarihi itibarıyla el değiştirmesinde kullanılması gerekli görülen tahmini tutardır.

Bu değerlendirme çalışmasında aşağıdaki hususların geçerliliği varsayılmaktadır.

- Analiz edilen gayrimenkulün türü ile ilgili olarak mevcut bir pazarın varlığı peşinen kabul edilmiştir.
- Alıcı ve satıcı makul ve mantıklı hareket etmektedirler.
- Taraflar gayrimenkul ile ilgili her konuda tam bilgi sahibidirler ve kendilerine azami faydayı sağlayacak şekilde hareket etmektedirler.
- Gayrimenkulün satışı için makul bir süre tanınmıştır.
- Ödeme nakit veya benzeri araçlarla peşin olarak yapılmaktadır.
- Gayrimenkulün alım-satım işlemi sırasında gerekebilecek finansman, piyasa faiz oranları üzerinden gerçekleştirilmektedir.
- Gayrimenkulün makul şartlarda elde edilebilecek en olası değeri takdir edilmektedir.
- Takdir edilen değer; değerlendirme tarihi itibarıyla belirlenmiş olup değerlendirme tarihine özgüdür.

3.2. UYGUNLUK BEYANI

Bilgimiz ve inançlarımız doğrultusunda aşağıdaki hususları teyit ederiz:

- Raporda sunulan bulgular sahip olduğumuz tüm bilgiler çerçevesinde doğrudur.
- Raporda belirtilen analizler ve sonuçlar sadece belirtilen varsayımlar ve koşullarla kısıtlı olup kişisel, tarafsız ve önyargısız profesyonel analiz, fikir ve sonuçlardan oluşmaktadır.
- Değerleme konusunu oluşturan mülkle ilgili olarak güncel veya geleceğe dönük hiçbir ilginiz yoktur. Bu işin içindeki taraflara karşı herhangi kişisel bir çıkarımız veya ön yargımız bulunmamaktadır.
- Değerleme çalışmasını gerçekleştiren kişiler ve kuruluşumuzun taraflara karşı herhangi kişisel bir çıkarımız veya ön yargısı bulunmamakta olup çalışmalar tarafsız olarak yapılmaktadır.
- Bu görevle ilgili olarak verdiğimiz hizmet ve aldığımız ücret, müşterinin amacı lehine sonuçlanacak bir yöne veya önceden saptanmış sonuçların geliştirilmesi ve bildirilmesine veya bu değerlemenin tasarlanan kullanımıyla doğrudan ilgili sonraki bir olayın meydana gelmesine bağlı değildir.
- Değerleme ahlaki kural ve performans standartlarına göre gerçekleştirilmiştir.
- Raporlama aşamasında görev alanlar mesleki eğitim şartlarına sahiptir.
- Bu raporun konusu olan mülk şahsen incelenmiştir. Değerleme çalışmasında görev alanların değerlemesi yapılan mülkün yeri ve türü konusunda daha önceden deneyimi bulunmaktadır.
- Raporda belirtilen kişiler haricinde hiç kimse bu raporun hazırlanmasında mesleki bir yardımda bulunmamıştır.
- Raporumuz Sermaye Piyasası Kurulu'nun ilgili tebliğinin sorumluluk, bağımsızlık, işin kabulü ve devri, mesleki özen ve titizlik, sır saklama yükümlülüğü ilke ve kurallarına uygun şekilde hazırlanmaktadır. Şirketimizde "Kalite Güvence Sistemi" uyarınca bu ilke ve kuralların denetimi yapılmaktadır.

4. BÖLÜM GAYRİMENKULLERİN HUKUKİ TANIMI VE RESMİ KURUMLARDA YAPILAN İNCELEMELER

4.1. MÜLKİYET DURUMU

	2048 ADA, 22 NO'LU PARSEL	2048 ADA, 23 NO'LU PARSEL	2048 ADA, 25 NO'LU PARSEL	2048 ADA, 27 NO'LU PARSEL
SAHİBİ	Özak Gayrimenkul Yatırım Ortaklığı A.Ş.	Özak Gayrimenkul Yatırım Ortaklığı A.Ş.	Özak Gayrimenkul Yatırım Ortaklığı A.Ş.	Özak Gayrimenkul Yatırım Ortaklığı A.Ş.
İLİ	İstanbul	İstanbul	İstanbul	İstanbul
İLÇESİ	Bağcılar	Bağcılar	Bağcılar	Bağcılar
KÖYÜ	Mahmutbey	Mahmutbey	Mahmutbey	Mahmutbey
PAFTA NO	246DS3C	246DS3B	246DS3C	246DS3C
ADA NO	2048	2048	2048	2048
PARSEL NO	22	23	25	27
NİTELİĞİ	Arsa	Arsa	Arsa	Arsa
YÜZÖLÇÜMÜ	856,84 m ²	1.828,14 m ²	2.714,60 m ²	1.282,61 m ²
ARSA PAYI	Tamamı	Tamamı	Tamamı	Tamamı
YEVMIYE NO	20980	20980	957	20980
CİLT NO	171	171	206	206
SAYFA NO	16832	16833	20310	20312
TAPU TARİHİ	22.11.2010	22.11.2010	17.01.2012	22.11.2010

4.2. TAPU VE KADASTRO MÜDÜRLÜĞÜ'NDE YAPILAN İNCELEMELER

4.2.1. TAPU KAYITLARI İNCELEMESİ

16.10.2018 tarih ve saat 09:58 itibari ile Tapu ve Kadastro Genel Müdürlüğü Taşınmaz Değerleme Modülü Sistemi'nden temin edilen "Tapu Kayıt Örneği" belgelerine göre, taşınmazlar üzerinde aşağıdaki notlar bulunmaktadır.

2048 Ada, 25 No'lu Parsel Üzerinde:

Beyanlar Bölümü:

- Krokisinde A harfi ile gösterilen 36,77 m²'lik taralı kısımda 2048 ada, 25 parsel ile 1, 2, 3, 4, 5, 6, 7 ve 8 parsellerde binme mevcuttur. (17.01.2012 tarih ve 957 yevmiye no ile)

4.2.2. KADASTRO İNCELEMESİ

Değerlemeye konu taşınmazların kadastral sınırları, alan ve konum tespiti Bahçelievler (Bahçelievler, Bağcılar, Güngören ve Esenler İlçeleri) Kadastro Müdürlüğü'nde bulunan paftalar üzerinden ve <https://parselsorgu.tkgm.gov.tr> online parsel sorgu sisteminden yapılan incelemeler suretiyle tespit edilmiştir.

4.2.3. TAPU KAYITLARI İNCELEMESİNE GÖRE TAŞINMAZLARIN GYO PORTFÖYÜNDE BULUNMASI HAKKINDA GÖRÜŞ

Bahçelievler Kadastro Müdürlüğü'nde ve Bağcılar Tapu Müdürlüğü'nde yapılan incelemelerde 2048 ada, 25 no'lu parsel üzerinde bulunan "krokisinde A harfi ile gösterilen 36,77 m²'lik taralı kısımda 2048 ada, 25 parsel ile 1, 2, 3, 4, 5, 6, 7 ve 8 parsellerde binme mevcuttur." şerhinin; parsellerin sayısallaştırılması esnasında yapılan parsellerin sınırlarının birbiri üzerine binmesi nedeniyle konulmuş olduğu, düzeltmenin yapılabilmesi adına konulmuş bir şerh olduğu öğrenilmiştir.

Söz konusu şerhin; Gayrimenkul Yatırım Ortaklıklarına İlişkin Esaslar Tebliği'nin 22. maddesinin birinci fıkrasının (c) ve (j) bentlerinde belirtilen hükümler çerçevesinde kısıtlayıcı özelliği sahip olmadığı kanaatine varılmış olup, taşınmazların devrine etkisi bulunmamaktadır.

Taşınmazların tapudaki niteliği ile fiili kullanım şekilleri uyumludur. Tapu kayıtları incelemesi itibariyle rapor konusu taşınmazların sermaye piyasası mevzuatı hükümleri çerçevesinde gayrimenkul yatırım ortaklığı portföyünde "arsalar" başlığı altında bulunmasında herhangi bir sakınca olmadığı görüş ve kanaatindeyiz.

4.3. BELEDİYEDE YAPILAN İNCELEMELER

4.3.1. İMAR DURUMU BİLGİLERİ

Bağcılar Belediye Başkanlığı Plan ve Proje Müdürlüğü'nden temin edilen 26.09.2018 tarih ve 99368494-310.05-E.183813 sayılı imar durumu yazısı ile şifahen yapılan araştırmalarda rapora taşınmazların 15.09.2008 tasdik tarihli 1/1000 ölçekli Bağcılar Uygulama İmar Planı'nda kısmen "**Tali İş Merkezi (TİM) Alanı**" ve kısmen "**Yol**" içerisinde kaldığı ve yerlerinin doğru olduğu tespit edilmiştir. 2048 ada, 22 no'lu parselin yaklaşık 23 m²'si, 2048 ada, 23 no'lu parselin yaklaşık 25 m²'si, 2048 ada, 25 no'lu parselin yaklaşık 15 m²'si, 2048 ada, 27 no'lu parselin ise yaklaşık 25 m²'si yolda kalmaktadır. Ayrıca; değerlemeye konu 2048 ada, 25 no'lu parselin 2048 ada, 26 no'lu parsel ile, 2048 ada, 27 no'lu parselin ise 2048 ada, 28 no'lu parsel ile tevhit şartı bulunmaktadır.

Plan notlarına göre yapılaşma şartları aşağıdaki şekildedir:

- Bu alanlarda mahalle veya mahalle gruplarına hizmet eden alışveriş merkezi, büro, mağazalar, çarşı, konaklama tesisleri, rezidans-konut yapıları, lokanta, restoran, banka şubesi, dayanıklı tüketim satış mağazaları, bakkal, kasap, manav, berber, terzi, ayakkabı tamircisi, çevreyi kirletmeyen, dumansız, atıksız, hizmet ağırlıklı bilgisayar üretimi, montajı, matbaa, tekstil, konfeksiyon ve benzeri iş kolları yer alabilir.
- 1.000 m²'den küçük parsellerde bünyesinde yer aldığı veya en yakın imar adasındaki yapılaşma simgesi (A-4, I-4, B-4 gibi) uygulanır. Planda KAKS değeri verilmiş olsa dahi bu hüküm geçerlidir.
- Bir parsel TİM veya kısmen TİM kısmen konut alanında kalıyor ise zemin kat ticaret olmak kaydı ile parselin tamamında TİM veya konut yapılabilir. 1.000 m² ve daha büyük parsellerde, bahçe mesafeleri içerisinde, zemin katta maks. TAKS:0,40, zemin kattan sonra konut yapılması durumunda maks. TAKS: 0,25 maks. KAKS: 2,00, TİM yapılması durumunda maks. TAKS: 0,40, maks. KAKS: 2,00 uygulanır. Planda simge verilmiş olsa dahi bu hüküm geçerlidir. Özel Sağlık Tesis alanlarında, TAKS, bahçe mesafeleri içerisinde serbesttir. Tali İş Merkezi alanlarında (TİM) 6.000 m²'den büyük parsellerde zemin katta maks. TAKS:0.50 uygulanır. Yol boyu Tali İş Merkezi (TİM) olan yerlerde Tali İş Merkezi fonksiyonu olan yola cepheli olmayan parsellerde zemin katta ticaret olması şartı aranmaz.

- Bağcılar, İstanbul ve Birlik caddelerinden cephe alan parsellerde, 19.11.1987 tarihli imar planı ve daha sonra yapılan ıslah imar planları uyarınca, parsel alanına bakılmaksızın h: 18,50 metre irtifada bahçe mesafeleri dahilinde TİM fonksiyonunda uygulama yapılır.
- Bodrum katlarda ön cephe hattının gerisinde ve tabii zeminin altında kalmak şartı ile parselin tamamında ortak alan (otopark, sığınak, sosyal tesis, trafo, kazan dairesi vb.) olarak kullanılmak üzere inşaat yapılabilir.
- TİM ve konut alanında kalan parseller bina derinliği 30 metreyi geçmeyecek şekilde tevhid edilebilir ve tevhid sonrası oluşacak parselde TİM fonksiyonları uygulanabilir. Sancaktepe Mahallesi, Çarşı Caddesinden cephe alan ve konut alanında kalan parsellerde TİM fonksiyonları uygulanabilir.

Değerlemeye konu 2048 ada, 22 no'lu parsel; 1.000 m²'den küçük bir parsel olduğu için yapılaşma hakkı olarak; en yakın imar adasındaki yapılaşma simgesi (A-4, I-4, B-4 gibi) uygulanır. Parselin bulunduğu adada yapılaşma hakkı; **"İnşaat nizamı: bitişik nizam ve kat adedi: 4 kat"** şeklinde yapılaşma bulunmakta olup, değerlemeye konu 2048 ada, 22 no'lu parsel için bu yapılaşma şartı geçerli olacaktır.

Not: Taban Alanı Katsayısı (TAKS): Yapının taban alanının parsel alanına oranından elde edilen sayıdır. Taban alanı, yapının parsel içinde plan ve yönetmelik hükümlerine göre düzenlenmiş zeminde kaplayacağı alandır. Işıklıklar, eklentiler (müstemilat) bu alana katılmaz.

Katlar Alanı Katsayısı (KAKS): Yapının bütün katlardaki alanları toplamının parsel alanına oranından elde edilen sayıdır. Katlar alanı; bodrum, asma, çekme ve çatı katlar ve kapalı çıkmalar dahil kullanılabilen bütün katların ışıklıklar çıktıktan sonraki alanları toplamıdır.

4.3.2. İMAR DURUMU İNCELEMESİNE GÖRE TAŞINMAZLARIN GYO PORTFÖYÜNDE BULUNMASI HAKKINDA GÖRÜŞ

İmar durumu incelemesi itibariyle rapor konusu taşınmazların sermaye piyasası mevzuatı hükümleri çerçevesinde gayrimenkul yatırım ortaklığı portföyünde "arsalar" başlığı altında bulunmalarında herhangi bir sakınca olmadığı görüş ve kanaatindeyiz.

4.4. TAŞINMAZLARIN SON 3 YILLIK DÖNEMDEKİ MÜLKİYET, KADASTRAL VE İMAR DURUMUNDAKİ DEĞİŞİKLİKLER

4.4.1. MÜLKİYET DURUMUNDAKİ DEĞİŞİKLİKLER

Yapılan incelemelerde son 3 yıllık dönemde değerlemeye konu gayrimenkullerin mülkiyet durumunda herhangi bir değişiklik olmadığı tespit edilmiştir.

4.4.2. KADASTRAL DURUMUNDAKİ DEĞİŞİKLİKLER

Yapılan incelemelerde son 3 yıllık dönemde değerlemeye konu gayrimenkullerin kadastral durumunda herhangi bir değişiklik olmadığı tespit edilmiştir.

4.4.3. İMAR DURUMUNDAKİ DEĞİŞİKLİKLER

Yapılan incelemelerde son 3 yıllık dönemde değerlemeye konu gayrimenkullerin imar durumunda herhangi bir değişiklik olmadığı tespit edilmiştir.

4.5. DEĞERLEME KONUSU GAYRİMENKULLER İÇİN ŞİRKETİMİZ TARAFINDAN HAZIRLANAN SON ÜÇ DEĞERLEMeye İLİŞKİN BİLGİLER

Şirketimiz tarafından değerlendirme konusu gayrimenkul için daha önce hazırlanan bir adet değerlendirme raporu mevcut olup, rapora ilişkin bilgiler rapor ekinde sunulmuştur.

5. BÖLÜM GAYRİMENKULLERE İLİŞKİN ANALİZLER

5.1. KONUMU VE ÇEVRE ÖZELLİKLERİ

Değerlemeye konu taşınmazlar; İstanbul ili, Bağcılar ilçesi, Göztepe Mahallesi, Bosna Caddesi, 2365. Sokak üzerinde konumlu 2048 ada, 22, 23, 25 ve 27 no'lu parsellerdir.

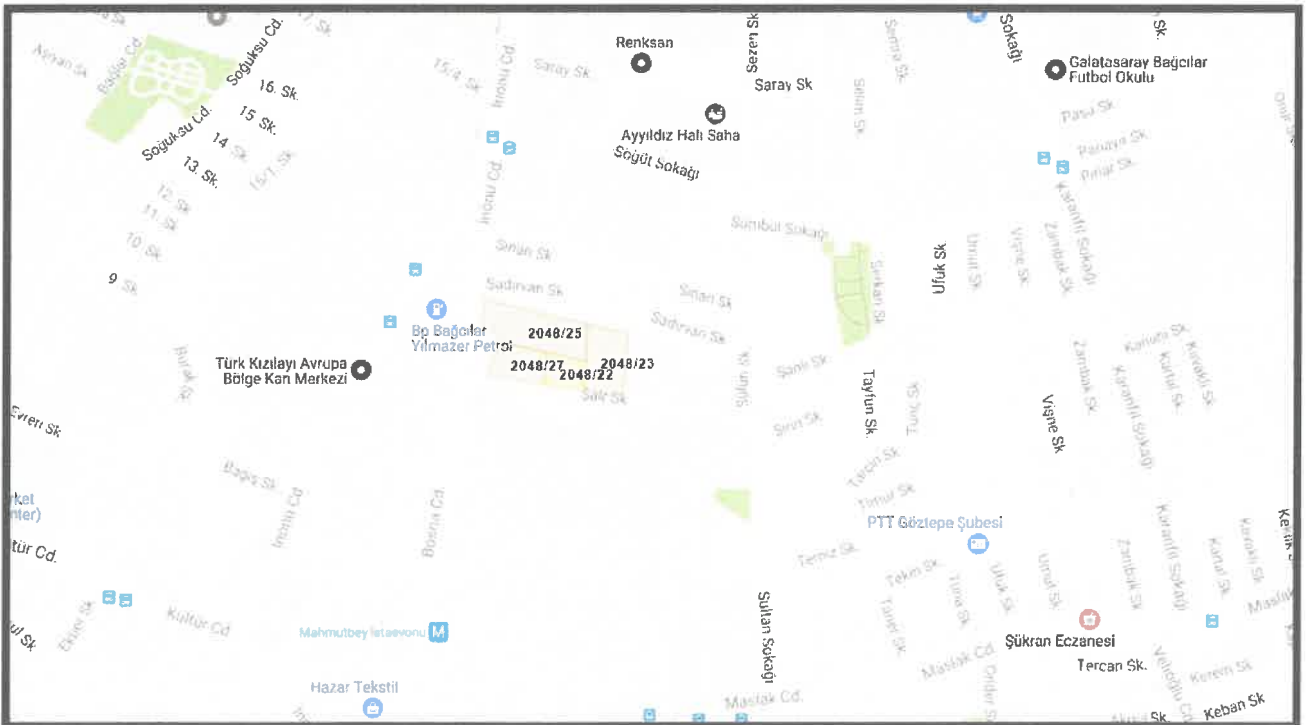
2048 ada, 25 no'lu parsel üzerinde prefabrik 2 katlı bir yapı bulunmaktadır. Söz konusu yapı taşınabilir olduğundan değerlemede dikkate alınmamıştır. Diğer parseller ise boş durumdadır.

Taşınmazlara ulaşım; bölgenin ana arteri niteliğindeki Bosna Caddesi üzerinden sağlanabilmektedir. Taşınmazlardan; 2048 ada, 25 no'lu parsel Bosna Caddesi üzerinde kuzey istikametine doğru giderken sağ tarafta konumludur. Diğer taşınmazlar ise Bosna Caddesi'ni kuzey istikameti takip edilerek ulaşılan yolun sağ tarafında konumlu 2365. Sokak üzerinde gidis istikametine göre sol tarafta konumludur.

Yakın çevrede; gecekondular niteliğinde 1-3 katlı binalar, zemin katları dükkan veya konut, normal katları ise konut olarak inşa edilmiş 4-5 katlı binalar ve inşa halindeki Metrohayat Sitesi bulunmaktadır. Taşınmazların bitişiğinde Mahmutbey Metro İstasyonu girişlerinden biri bulunmaktadır.

Merkezi konumları, ulaşım rahatlığı, imar durumları, müşteri celbi ve Mahmutbey Metro İstasyonu girişlerinden birine yakın konumu taşınmazların değerini olumlu yönde etkilemektedir.

Taşınmazlar, Bağcılar Belediyesi sınırları içerisinde yer almakta olup, tamamlanmış altyapıya sahiptir.



5.2. PARSELLERİN GENEL ÖZELLİKLERİ

- Değerlemeye konu parsellerin yüzölçümleri aşağıdaki tabloda belirtilmiştir.

Ada No	Parsel No	Yüzölçümü (m ²)
2048	22	856,84
2048	23	1.828,14
2048	25	2.714,60
2048	27	1.282,61
TOPLAM		6.682,19

- 2048 ada, 22 ve 23 no'lu parsel yamuk şeklinde, diğer parseller ise düzensiz çokgen şeklinde bir geometrik yapıya sahiptir.
- 2048 ada, 25 no'lu parsel; Bosna Caddesi'ne, diğer parseller ise; 2365. Sokak'a cephelidir.
- Az eğimli bir topografik yapıya sahiptirler.
- 2048 ada, 25 no'lu parsel üzerinde prefabrik 2 katlı bir yapı bulunmaktadır. Söz konusu yapı taşınabilir olduğundan değerlemede dikkate alınmamıştır. Diğer parseller ise boş durumdadır.
- Değerlemeye konu parsellerin komşu parseller ve yollar ile sınırları demir direklere bağlı sac ile çevrilidir.
- Parseller üzeri; kısmen ham toprak, kısmen beton kaplıdır.
- Bölgede altyapı tamamlanmıştır.

5.3. EN VERİMLİ VE EN İYİ KULLANIM ANALİZİ

En verimli ve en iyi kullanım, bir varlığın potansiyelinin yasal olarak izin verilen ve finansal olarak karlı olan en yüksek düzeyde kullanımınıdır. En verimli ve en iyi kullanım, bir varlığın mevcut kullanımının devamı ya da alternatif başka bir kullanım olabilir. Bu, bir pazar katılımcısının varlık için teklif edeceği fiyatı hesaplarırken varlık için planladığı kullanıma göre belirlenir.

Yukarıdaki tanımdan hareketle değerlendirme konusu taşınmazların konumları, büyüklükleri, imar durumları ve mevcut durumları dikkate alındığında en verimli ve en iyi kullanım şeklinin terklerinin ve tevhitlerinin yapılarak üzerlerinde **"bünyesinde ticari üniteleri barındıran bir konut sitesi inşa edilmesi"** olacağı görüş ve kanaatindeyiz.

6. BÖLÜM PAZAR BİLGİLERİNE İLİŞKİN ANALİZLER

6.1. EKONOMİK GÖRÜNÜM

2018 yılı Mart ayında Bulgaristan'ın liman kenti Varna'da düzenlenen Avrupa Birliği-Türkiye zirvesi, 24 Haziran 2018'de Türkiye tarihindeki ilk başkanlık seçimi olan Cumhurbaşkanlığı ve Milletvekiliği Genel Seçimlerinin düzenlenmesi, 7 kez uzatılan olağanüstü halin kaldırılması gibi siyasi gelişmeler ekonomik görünümde ana faktör olmaya devam etmiş ve ekonomide 2018 yılı ilk yarısında bekle-gör stratejileri hakim olmuştur.

Küresel büyüme 2018 yılının ilk yarısında istikrar kazanmış ve gücünü korumaya devam etmiştir. ABD ekonomisinde büyüme daha istikrarlı bir görünüm arz ederken Euro Bölgesi, Japonya ve İngiltere'de ekonomik büyüme yılın ilk çeyreğinde yavaşlamış, bu ülkeler için yıl sonu tahminleri aşağı yönlü güncellenmiştir. Gelişmekte olan ülkelerde ise, değer kaybeden para

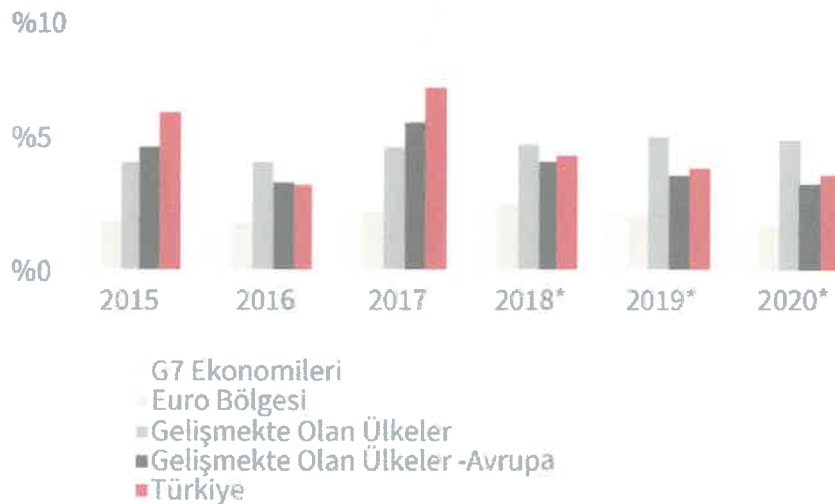
birimleri, yükselen petrol fiyatları ve dış ticarete küresel ölçekte artan korumacılık söylemleri nedeniyle büyüme görünümü ülkeler arasında farklılaşmaktadır. Yükselen emtia fiyatları ve enerji fiyatlarına karşın, tüketici ve çekirdek enflasyon oranları küresel ölçekte ılımlı seyretmektedir. Olumlu büyüme performansı ve destekleyici maliye politikasına bağlı olarak Amerikan Merkez Bankası'nın (FED) para politikasındaki normalleşme sürecini hızlandırma ihtimali bir önceki enflasyon raporu dönemine göre belirgin ölçüde yükselerek, ABD tahvil getirilerinin artmasına neden olmuştur. ABD dolarındaki yükseliş son dönemde küresel finansal piyasalarda dalgalanmalara yol açmıştır. Gelişmekte olan ülkelere yönelik risk algısının bozulmasıyla birlikte, portföy akımlarında yılın ikinci çeyreğinde zayıflama gözlenirken döviz kurlarında da değer kaybı ve oynaklık kaydedilmiştir.

2018 yılının ikinci çeyreğinde küresel finansal piyasalarda artan oynaklıklar ve gelişmekte olan ülkelerin risk primlerindeki yükselişe ilave olarak, yurt içi belirsizlikler ve cari açık ile enflasyonda görülen yükselişin etkisiyle Türkiye'nin ülke risk primi ile döviz kurlarına dair göstergeler diğer gelişmekte olan ülkelere olumsuz şekilde ayrılmıştır. Sıkılaştıran finansal koşullara paralel olarak ikinci çeyrekte bankaların işletmelere uyguladığı kredi standartları da sıkılaştırmış; yavaşlayan faaliyetin de etkisiyle işletmelerin kredi talebi azalmıştır. Böylelikle, kredilerin büyüme hızı ikinci çeyrekte de gerilemeye devam etmiştir.

6.1.1. GSYİH BÜYÜME ORANI

2017 yılı için yıllık GSYİH büyüme oranı, beklentilerin çok üzerinde %7,4 olarak açıklanmıştır. Türkiye'nin büyüme ivmesi hanehalkı tüketimi (%11) ve gayrisafi sabit sermaye oluşumunun (%9,7) katkılarıyla devam etmiştir ve 2018 yılının ilk çeyreğine ilişkin GSYİH büyümesi %7,4 olarak kayıt altına alınmıştır. Kalkınma Bakanlığı'nın 2018-2020 Orta Vadeli Programı (OVP) 2018 yılı için %5,5 büyüme beklentisi açıklarken, IMF %4,4 ve Dünya Bankası %4,5 olarak büyüme oranını öngörmektedirler.

--- GSYİH Büyüme Karşılaştırmaları ---



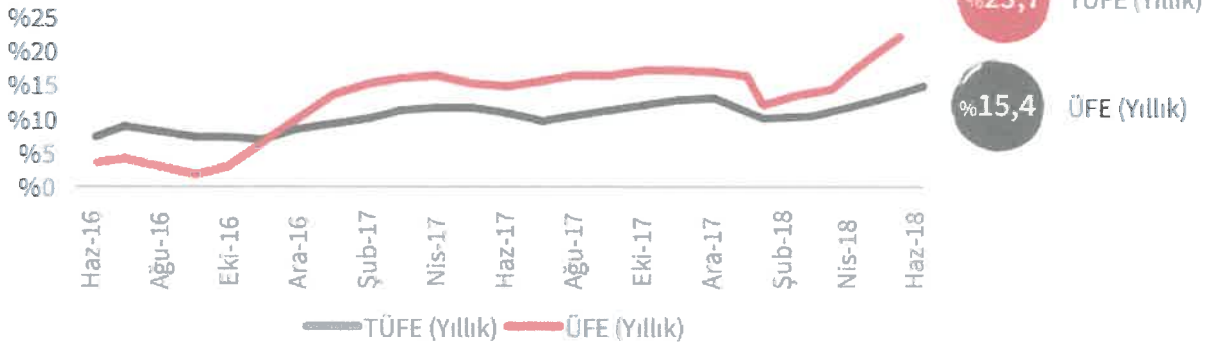
*Tahmini

Kaynak: IMF, Dünya Ekonomik Görünüm Raporu, Nisan 2018

6.1.2. ENFLASYON

Kasım 2017’de 2003 yılının ardından %13’le en yüksek seviyesine ulaşan TÜFE, 2018 yılının ilk çeyreğinde önemli bir düşüş göstererek %10,9’a gerilemiştir. Ancak petrol fiyatlarındaki ve döviz kurlarındaki yükselişin etkisiyle Nisan ayından itibaren artış gösteren TÜFE, Haziran 2018 itibariyle %15,4 seviyesine ulaşmıştır.

ÜFE & TÜFE

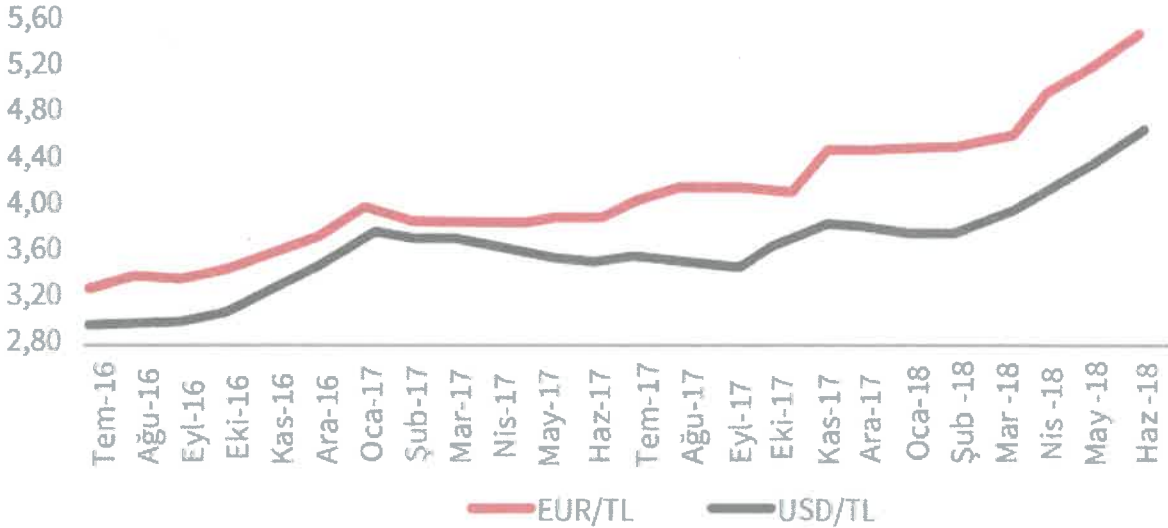


Kaynak: TÜİK

6.1.3. DÖVİZ KURLARI

Amerikan Merkez Bankası’nın (FED) sıkılaştırıcı para politikası, cari işlemler açığının büyümesi ve erken seçimin oluşturduğu siyasi belirsizliğin etkisiyle TL, 2018 Haziran ayında USD ve Euro karşısında rekor seviyeye gerilemiştir.

Döviz Kurları (Aylık Ortalama)

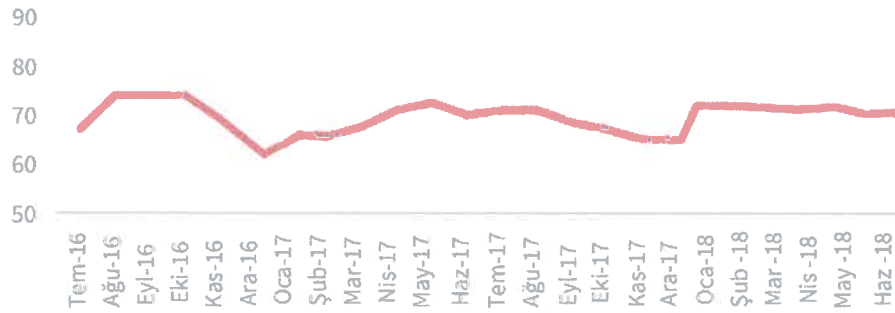


Kaynak: TCMB

6.1.4. TÜKETİCİ GÜVENİ

Tüketici Güven Endeksi, tüketicilerin gelecek 12 aylık süreçte genel ekonomik görünüm, hane halkı finansal durumu ve işsizlik oranlarına ilişkin beklentilerini ölçmektedir. Ocak ayında yükselen ve 72 seviyesine ulaşan endeks, siyasi ve ekonomik sebeplerden dolayı düşüş göstermiştir.

Tüketici Güven Endeksi



6.1.5. YATIRIM PAZARI

Yatırım piyasası, 2018'in ilk yarısında başkanlık ve milletvekiliği genel seçimlerinin yanı sıra Türk Lirası'nın zayıf görünümünden kaynaklanan siyasi ve ekonomik belirsizlik nedeniyle ortalamanın altında bir performans sergilemiştir. Birçok yatırımcı Haziran ayının sonuna kadar seçimlerin sonucunu beklemiş ve yatırım kararlarını ertelemiştir. Alışveriş merkezleri, ofisler, endüstriyel ve lojistik tesisler, oteller ve araziler gibi çeşitli mülk tiplerindeki fiyat seviyeleri 2018'in ilk yarısında 2017 yılının ilk yarısına kıyasla hafif bir düşüş göstermiştir. Bununla birlikte söz konusu mülklerdeki getiri oranında %7-8 bandından %7,75-8,5 seviyesine doğru bir artış gözlenmiştir.

Perakende pazarında, bazı Avrupa piyasaları alışveriş merkezi yatırımcılarına %4-5 seviyesinde tatmin edici bir getiri sunmaktadır. Söz konusu rakip piyasaların yanı sıra; Haziran ayı itibarıyla %15 seviyesini aşan enflasyondan kaynaklanan yüksek faiz baskısı ve inşaat halindeki perakende projelerinin oluşturduğu arz fazlası riski gibi yatırımcıların temkinli hareket etmesine neden olan bazı temel konular mevcuttur.

Ofis piyasası, yabancı firmaların Türkiye'ye yönelik ilgisinin azalmasından kaynaklanan talep daralması nedeniyle kiracı dostu bir görünüm sergilemeye devam etmiştir. Bu talep daralması; boşluk oranlarının geçtiğimiz birkaç yıldaki kayda değer artışında da etkili olmuştur. Söz konusu yerel koşullara ek olarak, küresel rekabet İstanbul ofis piyasasını küresel geciklilik bakımından olumsuz etkilemektedir. İstanbul ofis piyasası; bulunduğu bölgedeki diğer ülkelerin yanı sıra küresel ofis yatırımcılarına düşük kredi riski ve Euro bazlı getiriler sunan gelişmiş Avrupa pazarlarıyla rekabet etmek durumundadır.

Konut piyasasında yabancı yatırımcıların tercihlerini belirleyen önemli konular vardır. Avrupa'daki piyasalar açısından ilk etapta güvenlik ve eğitim ön plana çıkmaktadır. Bununla birlikte, başta Almanya olmak üzere Euro Bölgesi'ndeki Euro bazlı daha yüksek gelir ve getiri oranlarının yanı sıra, özellikle Portekiz'deki esnek ön şartlar sayesinde, serbest dolaşım hakkı kazanma durumu yabancı yatırımcıların ilgisini çekmektedir. Yabancı yatırımcıların Türkiye emlak piyasasına olan ilgisi son üç yılda önemli bir düşüş göstermiştir. Diğer yandan, gayrimenkul yatırımında ciddi bir yatırım iştahı olan yerli yatırımcı sayısı da çok yüksek görünmemektedir. Bununla birlikte, finansal kısıtlamalarla karşılaşan ve kısa vadeli sermaye gereksinimlerini karşılamak için portföylerindeki mülkleri satması beklenen bazı büyük şirketler nedeniyle fiyat seviyesinin daha da düşmesi öngörülmektedir. Yabancı sermayenin eksikliği ve borç finansmanının pahalı olması göz önüne alındığında; piyasadaki fırsatları takip eden yabancı yatırımcıların yatırım kararını alması için fiyat seviyesini düşürmek ve getiri oranını artırmak dışında bir çözüm yakın gelecekte görünmemektedir.

6.2. BÖLGE ANALİZİ

6.2.1. BAĞCILAR İLÇESİ

Bağcılar; İstanbul'un Avrupa yakasında, İstanbul Büyükşehir Belediyesi hizmet sınırları içinde yer alır. D100 (E-5) Karayolu ile TEM Otoyolu arasında kalmaktadır. Güneyinde; Bahçelievler, batısında; Küçükçekmece ve Başakşehir, doğusunda Güngören, kuzeyinde Esenler ilçeleri bulunmaktadır. Denize kıyısı yoktur.

İlçede tekstil lokomotif sektördür. İlçenin hemen sınırlarında İstoç, Oto Center, Tekstilkent, Massit gibi önemli ticari birimler bulunmaktadır. Önemli basın merkezleri ve bankacılık birimleri bu ilçededir. Tekstil dışında gıda, metal işleri, taşımacılık sektörleri gelişmiştir. İlçenin ana ticari dokusunu küçük işletmeler oluşturur.

2013 yılında metro inşaatının tamamlanması ile şehir merkezine ulaşım sorunu azalmıştır.

Basın Ekspres Yolu ve çevresi önemli bir iş bölgesi haline gelmekte ve havaalanına yakınlığı, ana ulaşım aksları arasında yer alması da otel ile ulusal ve özellikle uluslararası ticaret yatırımlarını bu bölgeye çekmeye başlamaktadır.

Türkiye İstatistik Kurumu'nun (TÜİK) hazırlamış olduğu 2017 yılı Adrese Dayalı Nüfus Kayıt Sistemi (ADNKS) nüfus sayımı sonuçlarına göre nüfusu 748.483 kişidir.

6.3. PİYASA BİLGİLERİ

6.3.1. SATILIK ARSALAR

Taşınmazların konumlandığı bölgede bulunan satılık arsalar aşağıdaki gibidir.

- 1) Taşınmazların yakın çevresinde bulunan, "Ticaret Alanı" lejandına ve "Emsal: 1,50" yapılaşma hakkına sahip, 3.574 m² yüzölçümlü terkleri yapılmış net parsel 21.445.000,-TL bedelle satılıktır.
(m² birim satış fiyatı ~ 6.000,-TL)
Karadağ Emlak: 0212 550 11 00
- 2) Taşınmazların yakın çevresinde bulunan, "Merkezi İş Alanı (MİA)" lejandına ve "Emsal: 2" yapılaşma hakkına sahip, 512 m² yüzölçümlü terkleri yapılmış net parsel 4.000.000,-TL bedelle satılıktır. (m² birim satış fiyatı ~ 7.810,-TL)
Polat Gayrimenkul: 0212 550 11 00
- 3) Taşınmazların yakın çevresinde bulunan, "Merkezi İş Alanı (MİA)" lejandına ve "Emsal: 2" yapılaşma hakkına sahip, 4.610 m² yüzölçümlü terkleri yapılmış net parsel 35.000.000,-TL bedelle satılıktır.
(m² birim satış fiyatı ~ 7.590,-TL)
Altıntuğ Gayrimenkul: 0541 250 45 78
- 4) Taşınmazların yakın çevresinde bulunan, "Merkezi İş Alanı (MİA)" lejandına ve "Emsal: 2" yapılaşma hakkına sahip, 5.000 m² yüzölçümlü terkleri yapılmış net parsel 47.000.000,-TL bedelle satılıktır.
(m² birim satış fiyatı ~ 9.400,-TL)
Koruk Gayrimenkul: 0541 250 45 78

Not-1: Emsale konu gayrimenkullerin bir bölümü "Merkezi İş Alanı (MİA)" içerisinde kalmakta olup, değerlemeye konu taşınmazlar "Tali İş Merkezi Alanı (TİM)" içerisinde kalmaktadır. Ancak her iki imar durumuna sahip parsellerin yapılaşma hakları çok benzerdir. Bu nedenle değerlemede Merkezi İş Alanı lejantına sahip parseller dikkate alınmıştır.

6.4. GAYRİMENKULLERİN DEĞERİNE ETKİ EDEN ÖZET FAKTÖRLER

Olumlu faktörler:

- Merkezi konumları,
- Ulaşım kolaylığı,
- İmar durumları,
- Müşteri celbi,
- Mahmutbey Metro İstasyonu girişlerinden birine yakın konumları,
- Bölgenin tamamlanmış altyapısı.

Olumsuz faktörler:

- Parsellerin yola terk edilecek alanlarının bulunması,
- 2048 ada, 25 no'lu parsel ile 2048 ada, 27 no'lu parselin tevhit şartının bulunması,
- Döviz kurlarındaki aşırı dalgalanma nedeniyle gayrimenkule olan genel talebin azalmış olması.

7. BÖLÜM DEĞERLEME SÜRECİ

7.1. DEĞERLEME YAKLAŞIMLARI

Değerleme yaklaşımlarının uygun ve değerlendirilen varlıklarının içeriği ile ilişkili olmasına dikkat edilmesi gerekir. Aşağıda tanımlanan ve açıklanan üç yaklaşım değerlemede kullanılan temel yaklaşımlardır. Bunların tümü, fiyat dengesi, fayda beklentisi veya ikame ekonomi ilkelerine dayanmaktadır. Temel değerlendirme yaklaşımları aşağıdaki gibidir.

- Pazar Yaklaşımı
- Gelir Yaklaşımı
- Maliyet Yaklaşımı

7.1.1. PAZAR YAKLAŞIMI

Pazar yaklaşımı; varlığın, fiyat bilgisi elde edilebilir olan aynı veya karşılaştırılabilir (benzer) varlıklarla karşılaştırılması suretiyle gösterge niteliğindeki değer belirlendiği yaklaşımı ifade eder.

Aşağıda yer verilen durumlarda, pazar yaklaşımının uygulanması ve bu yaklaşıma önemli ve/veya anlamlı ağırlık verilmesi gerekli görülmektedir:

- Değerleme konusu varlığın değer esasına uygun bir bedelle son dönemde satılmış olması,
- Değerleme konusu varlığın veya buna önemli ölçüde benzerlik taşıyan varlıkların aktif olarak işlem görmesi,
- Önemli ölçüde benzer varlıklar ile ilgili sık yapılan ve/veya güncel gözlemlenebilir işlemlerin söz konusu olması.

Yukarıda yer verilen durumlarda pazar yaklaşımının uygulanması ve bu yaklaşıma önemli ve/veya anlamlı ağırlık verilmesi gerekli görülmekle birlikte, söz konusu kriterlerin karşılanmadığı aşağıdaki ilave durumlarda, pazar yaklaşımı uygulanabilir ve bu yaklaşıma önemli ve/veya anlamlı ağırlık verilebilir. Pazar yaklaşımının aşağıdaki durumlarda uygulanması

halinde, değerlemeyi gerçekleştirenin diğer yaklaşımların uygulanıp uygulanamayacağını ve pazar yaklaşımı ile belirlenen gösterge niteliğindeki değeri pekiştirmek amacıyla ağırlıklandırılıp ağırlıklandırılmayacağını dikkate alması gerekli görülmektedir:

- Değerleme konusu varlığa veya buna önemli ölçüde benzer varlıklara ilişkin işlemlerin, pazardaki oynaklık ve hareketlilik dikkate almak adına, yeteri kadar güncel olmaması,
- Değerleme konusu varlığın veya buna önemli ölçüde benzerlik taşıyan varlıkların aktif olmamakla birlikte işlem görmesi,
- Pazar işlemlerine ilişkin bilgi elde edilebilir olmakla birlikte, karşılaştırılabilir varlıkların değerlendirme konusu varlıkla önemli ve/veya anlamlı farklılıklarının, dolayısıyla da subjektif düzeltmeler gerektirme potansiyelinin bulunması,
- Güncel işlemlere yönelik bilgilerin güvenilir olmaması (örneğin, kulaktan dolma, eksik bilgiye dayalı, sinerji alıcılı, muvazaalı, zorunlu satış içeren işlemler vb.),
- Varlığın değerini etkileyen önemli unsurun varlığın yeniden üretim maliyeti veya gelir yaratma kabiliyetinden ziyade pazarda işlem görebileceği fiyat olması.

7.1.2. GELİR YAKLAŞIMI

Gelir yaklaşımı, gösterge niteliğindeki değer, gelecekteki nakit akışlarının tek bir cari değere dönüştürülmesi ile belirlenmesini sağlar. Gelir yaklaşımında varlığın değeri, varlık tarafından yaratılan gelirlerin, nakit akışlarının veya maliyet tasarruflarının bugünkü değerine dayanılarak tespit edilir. Aşağıda yer verilen durumlarda, gelir yaklaşımının uygulanması ve bu yaklaşıma önemli ve/veya anlamlı ağırlık verilmesi gerekli görülmektedir:

- Varlığın gelir yaratma kabiliyetinin katılımcının gözüyle değeri etkileyen çok önemli bir unsur olması,
- Değerleme konusu varlıkla ilgili gelecekteki gelirin miktarı ve zamanlamasına ilişkin makul tahminler mevcut olmakla birlikte, ilgili pazar emsallerinin varsa bile az sayıda olması.

Yukarıda yer verilen durumlarda gelir yaklaşımının uygulanması ve bu yaklaşıma önemli ve/veya anlamlı ağırlık verilmesi gerekli görülmekle birlikte, söz konusu kriterlerin karşılanmadığı aşağıdaki ilave durumlarda, gelir yaklaşımı uygulanabilir ve bu yaklaşıma önemli ve/veya anlamlı ağırlık verilebilir. Gelir yaklaşımının aşağıdaki durumlarda uygulanması halinde, değerlemeyi gerçekleştirenin diğer yaklaşımların uygulanıp uygulanamayacağını ve gelir yaklaşımı ile belirlenen gösterge niteliğindeki değeri pekiştirmek amacıyla ağırlıklandırılıp ağırlıklandırılmayacağını dikkate alması gerekli görülmektedir:

- Değerleme konusu varlığın gelir yaratma kabiliyetinin katılımcının gözüyle değeri etkileyen birçok faktörden yalnızca biri olması,
- Değerleme konusu varlıkla ilgili gelecekteki gelirin miktarı ve zamanlamasına ilişkin önemli belirsizliklerin bulunması,
- Değerleme konusu varlıkla ilgili bilgiye erişimsizliğin bulunması (örneğin, kontrol gücü bulunmayan bir pay sahibi geçmiş tarihli finansal tablolara ulaşabilir, ancak tahminlere/bütçelere ulaşamaz),

- Değerleme konusu varlığın gelir yaratmaya henüz başlamaması, ancak başlamasının planlanmış olması.

Gelir yaklaşımının temelini, yatırımcıların yatırımlarından getiri elde etmeyi beklemeleri ve bu getirinin yatırıma ilişkin algılanan risk seviyesini yansıtmamasının gerekli görülmesi teşkil eder.

Genel olarak yatırımcıların sadece sistematik risk ("pazar riski" veya "çeşitlendirmeye giderilemeyen risk" olarak da bilinir) için ek getiri elde etmeleri beklenir.

7.1.3. MALİYET YAKLAŞIMI

Maliyet yaklaşımı, bir alıcının, gereksiz külfet doğuran zaman, elverişsizlik, risk gibi etkenler söz konusu olmadıkça, belli bir varlık için, ister satın alma, isterse yapım yoluyla edinilmiş olsun, kendisine eşit faydaya sahip başka bir varlığı elde etme maliyetinden daha fazla ödeme yapmayacağı ekonomik ilkesinin uygulanmasıyla gösterge niteliğindeki değerin belirlendiği yaklaşımdır. Bu yaklaşımda, bir varlığın cari ikame maliyetinin veya yeniden üretim maliyetinin hesaplanması ve fiziksel bozulma ve diğer biçimlerde gerçekleşen tüm yıpranma paylarının düşülmesi suretiyle gösterge niteliğindeki değer belirlenmektedir.

Aşağıda yer verilen durumlarda, maliyet yaklaşımının uygulanması ve bu yaklaşıma önemli ve/veya anlamlı ağırlık verilmesi gerekli görülmektedir:

- Katılımcıların değerlendirme konusu varlıkla önemli ölçüde aynı faydaya sahip bir varlığı yasal kısıtlamalar olmaksızın yeniden oluşturabilmesi ve varlığın, katılımcıların değerlendirme konusu varlığı bir an evvel kullanabilmeleri için önemli bir prim ödemeye razı olmak durumunda kalmayacakları kadar, kısa bir sürede yeniden oluşturulabilmesi,
- Varlığın doğrudan gelir yaratmaması ve varlığın kendine özgü niteliğinin gelir yaklaşımını veya pazar yaklaşımını olanaksız kılması,
- Kullanılan değer esasının temel olarak ikame değeri örneğinde olduğu gibi ikame maliyetine dayanması.

Yukarıda yer verilen durumlarda maliyet yaklaşımının uygulanması ve bu yaklaşıma önemli ve/veya anlamlı ağırlık verilmesi gerekli görülmekle birlikte, söz konusu kriterlerin karşılanmadığı aşağıdaki ilave durumlarda, maliyet yaklaşımı uygulanabilir ve bu yaklaşıma önemli ve/veya anlamlı ağırlık verilebilir. Maliyet yaklaşımının aşağıdaki durumlarda uygulanması halinde, değerlemeyi gerçekleştiren diğer yaklaşımların uygulanıp uygulanamayacağını ve maliyet yaklaşımı ile belirlenen gösterge niteliğindeki değeri pekiştirmek amacıyla ağırlıklandırılıp ağırlıklandırılmayacağını dikkate alması gerekli görülmektedir:

- Katılımcıların aynı faydaya sahip bir varlığı yeniden oluşturmayı düşündükleri, ancak varlığın yeniden oluşturulmasının önünde potansiyel yasal engellerin veya önemli ve/veya anlamlı bir zaman ihtiyacının bulunması,
- Maliyet yaklaşımının diğer yaklaşımlara bir çapraz kontrol aracı olarak kullanılması (örneğin, maliyet yaklaşımının, değerlemesi işletmenin sürekliliği varsayımıyla yapılan bir işletmenin tasfiye esasında daha değerli olup olmadığının teyit edilmesi amacıyla kullanılması),

- Varlığın, maliyet yaklaşımında kullanılan varsayımları son derece güvenilir kılacak kadar, yeni oluşturulmuş olması.

Kısmen tamamlanmış bir varlığın değeri genellikle, varlığın oluşturulmasında geçen süreye kadar katılan maliyetleri (ve bu maliyetlerin değere katkı yapıp yapmadığını) ve katılımcıların, varlığın, tamamlandığındaki değerinden varlığı tamamlamak için gereken maliyetler ile kâr ve riske göre yapılan uygun düzeltmeler dikkate alındıktan sonraki değerine ilişkin beklentilerini yansıtabilir.

7.2. DEĞERLEMEDE KULLANILACAK YÖNTEMLERİN BELİRLENMESİ

Sermaye Piyasası Kurulu'nun 01.02.2017 tarih Seri III-62.1 sayılı "Sermaye Piyasasında Değerleme Standartları Hakkında Tebliğ" doğrultusunda Sermaye Piyasası Kurulu Karar Organı'nın 22.06.2017 tarih ve 25/856 sayılı kararı ile Uluslararası Değerleme Standartları 2017 UDS 105 Değerleme Yaklaşımları ve Yöntemleri 10.4. maddesinde; "Değerleme çalışmasında yer alan bilgiler ve şartlar dikkate alındığında, özellikle tek bir yöntemin doğruluğuna ve güvenilirliğine yüksek seviyede itimat duyulduğu hallerde, değerlemeyi gerçekleştirenlerin bir varlığın değerlendirilmesi için birden fazla değerlendirme yöntemi kullanması gerekmez." yazmaktadır.

Parseller üzerinde; değerlemeye konu olabilecek herhangi bir yapı bulunmadığından pazar değerlerinin tespitinde maliyet yaklaşımı yöntemi kullanılmamıştır.

Parsellerin; yola terki yapıldıktan sonra net parsel oluşacaktır. Ayrıca 2048 ada, 25 no'lu parsel ile 2048 ada, 27 no'lu parselin tevhit şartı bulunmaktadır. Net parseller henüz oluşturulmadığından değerlemede gelir yaklaşımı yöntemi de kullanılmamıştır.

Tek bir yöntem ile güvenilir bir karar verilebilmesi için yeterli bulgu bulunduğundan taşınmazların pazar değerinin tespitinde; **pazar yaklaşımı yöntemi** kullanılacaktır.

8. BÖLÜM PAZAR DEĞERİ TESPİTİ

8.1. PAZAR YAKLAŞIMI VE ULAŞILAN SONUÇ

Bu yöntemde taşınmazların bulunduğu bölgede yakın dönemde pazara çıkarılmış/satılmış benzer gayrimenkuller dikkate alınarak pazar değerlerini etkileyebilecek faktörler çerçevesinde fiyat ayarlaması yapılmış ve konu parseller için m² birim değeri belirlenmiştir.

Taşınmazların pazar değerlerinin tespitinde; emlak pazarlama firmaları ile görüşülmüş, bulunan emsaller; konum, imar durumu, fiziksel özellikler ve büyüklük gibi kriterler dahilinde karşılaştırılmış, ayrıca ofisimizdeki mevcut data ve bilgilerden faydalanılmıştır.

8.1.1. SATILIK PARSEL EMSALLERİNİN ANALİZİ

Değerlemeye konu 2048 ada, 25 no'lu parselin yüzölçümü; 2.714,60 m²'dir. Bağcılar Belediye Başkanlığı Plan ve Proje Müdürlüğü yetkilisinin dijital ortamda yaptığı ölçümde parselin yaklaşık 15 m²'sinin yolda kaldığını belirtmiştir. Ayrıca; 2048 ada, 25 no'lu parselin tapu kayıtlarında yazan "krokisinde A harfi ile gösterilen 36,77 m²'lik taralı kısımda 2048 ada, 25 parsel ile 1, 2, 3, 4, 5, 6, 7 ve 8 parsellerde binme mevcuttur." şerhi güvenli tarafta kalınarak taşınmazın alanından düşülerek değer takdir edilmesi gerektiği kanaatine varılmıştır. Sonuç olarak değerlendirme; 2048 ada, 25 no'lu parselin net alanı olan 2.662,48 m² dikkate alınmıştır.

Emsaller; değerlemeye konu 2048 ada, 25 no'lu parselin net alanı için; konum, imar durumu, fiziksel özellikler, büyüklük ve pazarlık payı gibi kriterler dahilinde karşılaştırılmış, m² birim pazar değeri aşağıdaki tabloda hesaplanmıştır. Diğer parseller ise imar durumu, buldukları konum ve büyüklük bakımından 2048 ada, 25 parsel esas alınarak kendi aralarında tekrar şerefiyelendirilmiştir. Şerefiyelendirme çalışmasının detayı şirket arşivimizdeki çalışma notlarında mevcuttur.

PARSEL DEĞERİ ŞEREFİYE KRİTERLERİ (%)							
Emsaller	M ² Birim Fiyatı (TL)	Konum	İmar Durumu	Fiziksel Özellikler	Büyükölük	Pazarlık Payı	Emsal Değer (TL)
Emsal 1	6.000	20%	10%	0%	5%	-10%	7.500
Emsal 2	7.810	20%	0%	0%	-15%	-10%	7.420
Emsal 3	7.590	10%	0%	0%	10%	-10%	8.350
Emsal 4	9.400	-15%	0%	0%	10%	-10%	7.990
ORTALAMA							7.820

2048 ada, 25 no'lu parselin net alanının m² birim değeri için 7.820,-TL takdir edilmiştir. 2048 ada, 25 no'lu parselin brüt alanının m² birim değeri için; 7.670,-TL (7.820,-TL x 2.662,48 m² / 2.714,25 m²)

8.1.2. ULAŞILAN SONUÇ

Değerleme süreci, piyasa bilgileri ve emsal analizinden hareketle rapor konusu taşınmazların konumları, imar durumları, fiziksel özellikler ve büyüklükleri dikkate alınarak takdir olunan m² birim pazar değerleri ile pazar değerleri aşağıdaki tabloda sunulmuştur.

PAZAR DEĞERLERİ				
ADA NO	PARSEL NO	YÜZÖLÇÜMÜ (m ²)	M ² BİRİM PAZAR DEĞERİ (TL)	YUVARLATILMIŞ PAZAR DEĞERİ (TL)
2048	22	856,84	6.090	5.220.000
2048	23	1.828,14	6.940	12.685.000
2048	25	2.714,60	7.670	20.820.000
2048	27	1.282,61	7.670	9.840.000
TOPLAM				48.565.000

9. BÖLÜM ANALİZ SONUÇLARININ DEĞERLENDİRİLMESİ

9.1. NİHAİ DEĞER TAKDİRİ

Tek bir yöntem ile güvenilir bir karar verilebilmesi için yeterli bulgu bulunduğundan pazar değerinin tespitinde; pazar yaklaşımı yöntemi kullanılmıştır.

Buna göre taşınmazların toplam pazar değeri için **48.565.000,-TL (Kırksekiymilyonbeşyüzaltmışbeşbin Türk Lirası)** kıymet takdir olunmuştur.

10. BÖLÜM SONUÇ

Rapor içeriğinde özellikleri belirtilen taşınmazların yerinde yapılan incelemesinde, konumlarına, büyüklüklerine, fiziksel özelliklerine, imar durumlarına ve çevrede yapılan piyasa araştırmalarına göre günümüz ekonomik koşulları itibariyle takdir olunan toplam pazar değeri aşağıda tablo halinde sunulmuştur.

	TL	USD	EURO
PAZAR DEĞERİ	48.565.000	9.093.000	7.978.000

Not: 19.12.2018 günü saat 15:30'da belirlenen gösterge niteliğindeki T.C.M.B. satış kuruna göre 1,-USD = 5,3410 TL ve 1,-EURO = 6,0874 TL'dir.

Taşınmazların KDV dahil toplam pazar değeri 57.306.700,-TL'dir. KDV oranı % 18'dir.

Taşınmazların sermaye piyasası mevzuatı hükümleri çerçevesinde gayrimenkul yatırım ortaklığı portföyünde "arsalar" başlığı altında bulunmalarında herhangi bir sakınca olmadığı görüş ve kanaatindeyiz.

İşbu rapor, üç orijinal olarak düzenlenmiştir.

Bilgilerinize sunulur. 20 Aralık 2018

(Değerleme tarihi: 14 Aralık 2018)

Saygılarımızla,



Uğur AVCI
Jeodezi ve Fotogrametri Mühendisi
Sorumlu Değerleme Uzmanı



Nurettin KULAK
Jeoloji Mühendisi
Sorumlu Değerleme Uzmanı

Ekler:

- Uydu Görünüşleri
- Fotoğraflar
- Tapu Suretleri
- Tapu Kayıt Örnekleri
- Plan Örneği
- İmar Durumu Yazısı
- Şirketimiz Tarafından Değerleme Konusu Gayrimenkuller İçin Daha Önce Hazırlanan Rapor Bilgileri
- Raporu Hazırlayanları Tanıtıcı Bilgiler
- SPK Lisans Belgeleri