



NET KURUMSAL GAYRİMENKUL DEĞERLEME VE DANIŞMANLIK A.Ş.

Gayrimenkul Değerleme Raporu

ÔZAKGYO

Özel 2023 - 592

Haziran, 2023

NET KURUMSAL GAYRİMENKUL
DEĞERLEME VE DANIŞMANLIK A.Ş.
Emniyet Mh. Sınır Sk. No:17/1 Yenimahalle/ANKARA
Tel:0312 467 00 00 Fax:0312 467 00 34
www.netgd.com.tr Sermaye:6.000.000,00 TL
Tic.Sic.No:256696 Mersis No:0811054938900019
Maltepe Vergi Dairesi 631 054 9389



Talep Sahibi	Özak Gayrimenkul Yatırım Ortaklığı A.Ş.
Raporu Düzenleyen	Net Kurumsal Gayrimenkul Değerleme ve Danışmanlık A.Ş.
Rapor Tarihi	26.06.2023
Rapor Numarası	Özel 2023 - 592
Raporun Konusu	Gayrimenkul Piyasa Değer Tespiti
Değerleme Konusu ve Kapsamı	İstanbul İli, Bağcılar İlçesi, Kirazlı Mahallesi, 3138 ada 12 parselde yer alan; "3 Bodrum, Zemin ve 9 Normal Katlı Betonarme Bina ve Arsası " nitelikli ana taşınmazda konumlu, 1 adet "Restoran", 25 adet "Konfeksiyon Atölyesi" nitelikli taşınmazın adil piyasa değerinin Türk Lirası cinsinden tespiti.

➤ İş bu rapor, Yüz Kırk İki (142) sayfadan oluşmaktadır ve ekleriyle bir bütündür.

➤ Bu Rapor, Sermaye Piyasası Kurulu'nun III-62.3 sayılı "Sermaye Piyasasında Faaliyette Bulunacak Gayrimenkul Değerleme Kuruluşları Hakkında Tebliğ" hükümleri ile bu tebliğ ekinde yer alan "Değerleme Raporlarında Bulunması Gereken Asgari Hususlar" çerçevesinde Tebliğin 1 inci maddesi ikinci fıkrası kapsamında hazırlanmıştır.

İÇİNDEKİLER

YÖNETİCİ ÖZETİ	4
1. RAPOR BİLGİLERİ.....	5
1.1 Değerleme Tarihi, Rapor Tarihi ve Rapor Numarası.....	5
1.2 Değerlemenin Amacı	5
1.3 Rapor Kapsamı (SPK Mevzuatı Kapsamında Olup Olmadığı)	5
1.4 Dayanak Sözleşme Tarih ve Numarası.....	5
1.5 Raporu Hazırlayanlar ve Sorumlu Değerleme Uzmanı.....	5
1.6 Değerleme Konusu Gayrimenkul İçin Şirketimiz Tarafından Daha Önceki Tarihlerde Yapılan Son Üç Değerlemeye İlişkin Bilgiler	5
2. DEĞERLEME ŞİRKETİ (KURULUŞ) VE TALEP SAHİBİNİ (MÜŞTERİ) TANITICI BİLGİLER	6
2.1 Değerlemeyi Yapan Şirket Bilgileri ve Adresi	6
2.2 Talep Sahibi (Müşteri) Bilgileri ve Adresi.....	6
2.3 Müşteri Taleplerinin Kapsamı ve Varsa Getirilen Sınırlamalar	6
2.4 İşin Kapsamı.....	6
3. GAYRİMENKULÜN YASAL DURUMUNA İLİŞKİN BİLGİLER.....	7
3.1 Gayrimenkulün Yeri, Konumu, Tanımı ve Çevre Teşekkülü Hakkında Bilgiler	7
3.2 Gayrimenkulün Tapu Kayıtları	8
3.3 Gayrimenkul İle İlgili Herhangi Bir Takyidat veya Devredilmesine İlişkin Herhangi Bir Sınırlama Olup Olmadığı Hakkında Bilgi	9
3.4 Değerlemesi yapılan gayrimenkul ile ilgili varsa son üç yıllık dönemde gerçekleşen alım satım işlemlerine ve gayrimenkulün hukuki durumunda meydana gelen değişikliklere (imar planında meydana gelen değişiklikler, kamulaştırma işlemleri vb.) ilişkin bilgi	9
3.5 Gayrimenkulün ve Bulunduğu Bölgenin İmar Durumuna İlişkin Bilgiler	9
3.6 Gayrimenkul İçin Alınmış Durdurma Kararı, Yıkım Kararı, Riskli Yapı Tespiti Vb Durumlara Dair Açıklamalar	9
3.7 Gayrimenkule İlişkin Olarak Yapılmış Sözleşmelere (Gayrimenkul Satış Vaadi, Kat Karşılığı İnşaat veya Hasılat Paylaşımı Sözleşmeleri Vb.) İlişkin Bilgiler	9
3.8 Gayrimenkuller ve Gayrimenkul Projeleri İçin Alınmış Yapı Ruhsatlarına, Tadilat Ruhsatlarına, Yapı Kullanım İzinlerine İlişkin Bilgileri İle İlgili Mevzuat Uyarınca Alınması Gerekli Tüm İzinlerin Alınmadığına ve Yasal Gerekliliği Olan Belgelerin Tam ve Doğru Olarak Mevcut Olup Olmadığı Hakkında Bilgi 10	
3.9 Değerlemesi Yapılan Projeler İle İlgili Olarak, 29/6/2001 Tarih ve 4708 Sayılı Yapı Denetimi Hakkında Kanun Uyarınca Denetim Yapan Yapı Denetim Kuruluşu (Ticaret Unvanı, Adresi vb.) ve Değerlemesi Yapılan Gayrimenkul İle İlgili Olarak Gerçekleştirdiği Denetimler Hakkında Bilgi	10
3.10 Eğer Belirli Bir Projeye İstinaden Değerleme Yapılıyorsa, Projeye İlişkin Detaylı Bilgi ve Planların ve Söz Konusu Değerin Tamamen Mevcut Projeye İlişkin Olduğuna ve Farklı Bir Projenin Uygulanması Durumunda Bulunacak Değerin Farklı Olabileceğine İlişkin Açıklama.....	11
3.11 Varsa, Gayrimenkulün Enerji Verimlilik Sertifikası Hakkında Bilgi	11
4. GAYRİMENKULÜN FİZİKİ ÖZELLİKLERİ.....	11
4.1 Gayrimenkulün Bulunduğu Bölgenin Analizi ve Kullanılan Veriler.....	11

4.2	Mevcut Ekonomik Koşulların, Gayrimenkul Piyasasının Analizi, Mevcut Trendler ve Dayanak Veriler İle Bunların Gayrimenkulün Değerine Etkileri	12
4.3	Değerleme İşlemini Olumsuz Yönde Etkileyen veya Sınırlayan Faktörler	21
4.4	Gayrimenkulün Fiziki, Yapısal, Teknik ve İnşaat Özellikleri	21
4.5	Varsa, Mevcut Yapıyla veya İnşaatı Devam Eden Projeye İlgili Tespit Edilen Ruhsata aykırı Durumlara İlişki Bilgiler	21
4.6	Ruhsat Alınmış Yapılarda Yapılan Değişikliklerin 3194 Sayılı İmar Kanunu'nun 21.nci Maddesi Kapsamında Yeniden Ruhsat Alınmasını Gerektirir Değişiklikler Olup Olmadığı Hakkında Bilgi	21
4.7	Gayrimenkulün Değerleme Tarihi İtibariyle Hangi Amaçla Kullanıldığı, Gayrimenkul Arsa veya Arazi İse Üzerinde Herhangi Bir Yapı Bulunup Bulunmadığı ve Varsa, Bu Yapıların Hangi Amaçla Kullanıldığı Hakkında Bilgi	21
5.	KULLANILAN DEĞERLEME YÖNTEMLERİ	22
5.1	Pazar Yaklaşımı	24
5.2	Maliyet Yaklaşımı	27
5.3	Gelir Yaklaşımı	28
5.4	Diğer Tespit ve Analizler	29
6.	ANALİZ SONUÇLARININ DEĞERLENDİRİLMESİ	30
6.1	Farklı Değerleme Yöntemleri ile Analiz Sonuçlarının Uyumlaştırılması ve Bu Amaçla İzlenen Metotların ve Nedenlerinin Açıklanması	30
6.2	Asgari Husus ve Bilgilerden Raporda Yer Verilmeyenlerin Neden Yer Almadıklarının Gerekçeleri	30
6.3	Gayrimenkulün Değerine Etki Eden Faktörler – Swot Analizi	30
6.4	Yasal Gereklere Yerine Getirilip Getirilmediği ve Mevzuat Uyarınca Alınması Gereken İzin ve Belgelerin Tam ve Eksiksiz Olarak Mevcut Olup Olmadığı Hakkında Görüş	30
6.5	Varsa, Gayrimenkul Üzerindeki Takyidat ve İpotekler İle İlgili Görüş	31
6.6	Değerleme Konusu Gayrimenkulün, Üzerinde İpotek veya Gayrimenkulün Değerini Doğrudan ve Önemli Ölçüde Etkileyecek Nitelikte Herhangi Bir Takyidat Bulunması Durumları Hariç, Devredilebilmesi Konusunda Bir Sınırlamaya Tabi Olup Olmadığı Hakkında Bilgi	31
6.7	Değerleme Konusu Arsa veya Arazi İse, Alımından İtibaren beş Yıl Geçmesine Rağmen Üzerinde Proje Geliştirilmesine Yönelik Herhangi Bir Tasarrufta Bulunup Bulunulmadığına Dair Bilgi	31
6.8	Değerleme Konusu Üst Hakkı veya Devre Mülk Hakkı İse, Üst Hakkı ve Devre Mülk Hakkının Devredilebilmesine İlişkin Olarak Bu Hakları Doğuran Sözleşmelerde Özel Kanun Hükümlerinden Kaynaklananlar Hariç Herhangi Bir Sınırlama Olup Olmadığı Hakkında Bilgi	31
6.9	Gayrimenkulün Tapudaki Niteliğinin, Fiili Kullanım Şeklinin ve Portföye Dahil Edilme Niteliğinin Birbirine Uyumlu Olup Olmadığı Hakkında Görüş İle Portföye Alınmasında Herhangi Bir Sakınca Olup Olmadığı Hakkında Görüş	31
7.	SONUÇ	32
7.1	Sorumlu Değerleme Uzmanının Sonuç Cümlesi	32
7.2	Nihai Değer Takdiri	32
8.	UYGUNLUK BEYANI	33
9.	RAPOR EKLERİ	33

YÖNETİCİ ÖZETİ

Talep Sahibi	Özak Gayrimenkul Yatırım Ortaklığı A.Ş.
Rapor No ve Tarihi	Özel 2023 – 592 / 26.06.2023
Değerleme Konusu ve Kapsamı	Bu rapor, müşteri talebi üzerine belirtilen kayıta bulunan gayrimenkullerin değerlendirme tarihindeki piyasa koşulları ve ekonomik göstergeler doğrultusunda güncel piyasa değeri tespitine yönelik olarak, SPK mevzuatı kapsamında kullanılmak üzere, ilgili tebliğde belirtilen esaslar çerçevesinde hazırlanmıştır.
Taşınmazın Açık Adresi	Bağlar Mahallesi, Osman Paşa Caddesi, İş İstanbul 34 Plaza, No: 95, BBn: 1,....,26 Bağcılar/İSTANBUL
Tapu Kayıt Bilgisi	İstanbul İli, Bağcılar İlçesi, Kirazlı Mahallesi, 3138 ada 12 parselde yer alan ; "3 Bodrum, Zemin ve 9 Normal Katlı Betonarme Bina ve Arsası" nitelikli ana taşınmazda konumlu, 1 adet "Restoran", 25 adet "Konfeksiyon Atölyesi" nitelikli 26 adet bağımsız bölüm
Fiili Kullanımı (Mevcut Durumu)	Rapora konu taşınmazlar kısmen boş durumda olup, kısmen de kiracıları tarafından kullanılmaktadır.
İmar Durumu	Konu parselin 15.09.2008 tasdik tarihli 1/1.000 Ölçekli Bağcılar Uygulama İmar Planı kapsamında, "Kısmen Merkezi İş Alanı 1", "Kısmen Ağaçlandırılacak Alan" lejandında kaldığı, TAKS: 0,50, KAKS: 2,00, ayırık nizam yapılaşma koşullarına haiz olduğu bilgisi edinilmiştir. Parsel enerji nakil hattından ve metro güzergahından etkilenmekte olup, uygulama yapılması durumunda ilgili kurumlardan görüş alınması gereklidir.
Kısıtlılık Hali (Yıkım vb olumsuz karar, zabıt, tutanak, dava veya tasarrufa engel durumlar)	*Taşınmazların tapu kayıtlarında kısıtlılık oluşturacak bir durum yoktur. **Taşınmazın Belediye dosyasında iskan sonrası kısıtlılık oluşturacak herhangi bir kayıt bulunmamaktadır.
Piyasa Değeri	1.265.000.000,00-TL (Birmilyarikiyüzaltmışbeşmilyon Türk Lirası)
Kira Değeri	5.225.000,00-TL (Beşmilyonikiyüzyirmibeşbin Türk Lirası/Ay)
(%18) KDV Dahil Piyasa Değeri	1.492.700.000,00-TL
Açıklama	Değerleme sürecini olumsuz etkileyecek bir durum oluşmamıştır.
Raporu Hazırlayanlar	Buğra Uğur YAP – SPK Lisans No: 408393 Raci Gökcehan SONER – SPK Lisans No: 404622
Sorumlu Değerleme Uzmanı	Erdeniz BALIKÇIOĞLU – SPK Lisans No: 401418

1. RAPOR BİLGİLERİ

1.1 Değerleme Tarihi, Rapor Tarihi ve Rapor Numarası

Söz konusu işlemin değerlendirme çalışmaları 25.05.2023 itibariyle başlanmış, 26.06.2023 itibariyle değerlendirme çalışmaları tamamlanmış olup, rapor tanzimi 26.06.2023 tarihinde Özel 2023-592 rapor numarasıyla nihai rapor olarak tamamlanmıştır.

1.2 Değerlemenin Amacı

İstanbul İli, Bağcılar İlçesi, Kirazlı Mahallesi, 3138 ada 12 parselde yer alan; "3 Bodrum, Zemin ve 9 Normal Katlı Betonarme Bina ve Arsası" nitelikli ana taşınmazda konumlu, 1 adet "Restoran", 25 adet "Konfeksiyon Atölyesi" nitelikli 26 taşınmazın adil piyasa değerinin Türk Lirası cinsinden tespitine yönelik hazırlanan Gayrimenkul Değerleme Raporu'dur.

Değerlemenin amacı, taraflar arasında imzalanan sözleşmede de belirtildiği üzere, bilgileri verilen taşınmazların değer tespiti amacıyla güncel Pazar değerini içeren değerlendirme raporunun hazırlanmasıdır.

1.3 Rapor Kapsamı (SPK Mevzuatı Kapsamında Olup Olmadığı)

Bu Rapor, Sermaye Piyasası Kurulu'nun III-62.3 sayılı "Sermaye Piyasasında Faaliyette Bulunacak Gayrimenkul Değerleme Kuruluşları Hakkında Tebliğ" hükümleri ile bu tebliğ ekinde yer alan "Değerleme Raporlarında Bulunması Gereken Asgari Hususlar" çerçevesinde Tebliğin 1 inci maddesi ikinci fıkrası "*Sermaye piyasasında gayrimenkul değerlendirme faaliyeti; sermaye piyasası mevzuatına tabi ortak ortaklıklar, ihraççılar ve sermaye piyasası kurumlarının, sermaye piyasası mevzuatı kapsamındaki işlemlerine konu olan gayrimenkullerinin, gayrimenkul projelerinin veya gayrimenkullere bağlı hak ve faydaların belli bir tarihteki muhtemel değerinin Kurul düzenlemeleri ve Kurulca kabul edilen değerlendirme standartları çerçevesinde bağımsız ve tarafsız olarak takdir edilmesini ifade eder.*" kapsamında hazırlanmıştır.

1.4 Dayanak Sözleşme Tarih ve Numarası

Özak Gayrimenkul Yatırım Ortaklığı A.Ş. ile Net Kurumsal Gayrimenkul Değerleme ve Danışmanlık A.Ş. arasında 25.05.2023 tarihinde imzalanmıştır.

1.5 Raporu Hazırlayanlar ve Sorumlu Değerleme Uzmanı

İş bu rapor, Gayrimenkul Değerleme Uzmanı Buğra Uğur YAP tarafından hazırlanmış, Gayrimenkul Değerleme Uzmanı Raci Gökcehan SONER tarafından kontrol edilmiş ve Sorumlu Değerleme Uzmanı Erdeniz BALIKÇIOĞLU tarafından onaylanmıştır.

1.6 Değerleme Konusu Gayrimenkul İçin Şirketimiz Tarafından Daha Önceki Tarihlerde Yapılan Son Üç Değerlemeye İlişkin Bilgiler

Değerleme konusu gayrimenkuller için şirketimiz tarafından daha önce değerlendirme raporu hazırlanmamıştır.

2. DEĞERLEME ŞİRKETİ (KURULUŞ) VE TALEP SAHİBİNİ (MÜŞTERİ) TANITICI BİLGİLER

2.1 Değerlemeyi Yapan Şirket Bilgileri ve Adresi

08.08.2008 tarihinde gayrimenkul değerlendirme ve danışmanlık hizmeti vermek üzere İstanbul'da kurulan ve genel merkezi Emniyet Mahallesi Sınır Sokak No:17/1 Yenimahalle/İstanbul adresinde bulunan şirketimiz NET Kurumsal Gayrimenkul Değerleme ve Danışmanlık A.Ş. Sermaye Piyasası Kurulu'nun Seri: VIII, No:35 sayılı tebliği uyarınca Kasım 2009'da "Kurul Listesine" alınmıştır. Şirketimiz ayrıca, Bankacılık Düzenleme ve Denetleme Kurulu tarafından 11.08.2011 tarih ve 20855 sayılı kararı ile bankalara "gayrimenkul, gayrimenkul projesi ve gayrimenkule bağlı hak ve faydaların değerlendirilmesi" hizmeti verme yetkisi almıştır.

Sermaye : 6.000.000,-TL
Ticaret Sicil : 256696
Telefon : 0 312 467 00 61 Pbx
E-Posta / Web : info@netgd.com.tr www.netgd.com.tr
Adres : Emniyet Mahallesi Sınır Sokak No:17/1 Yenimahalle/İstanbul

2.2 Talep Sahibi (Müşteri) Bilgileri ve Adresi

Şirket Unvanı : ÖZAK GAYRİMENKUL YATIRIM ORTAKLIĞI ANONİM ŞİRKETİ
Şirket Adresi : Kazlıçeşme Mah. Kennedy Caddesi No:52C 34020 Büyükyalı / İstanbul
Şirket Amacı : Şirket, Sermaye Piyasası Kurulunun Gayrimenkul Yatırım Ortaklıklarına ilişkin düzenlemeleriyle belirlenmiş usul ve esaslar çerçevesinde, gayrimenkuller, gayrimenkule dayalı sermaye piyasası araçları, gayrimenkul projeleri, gayrimenkule dayalı haklar, sermaye piyasası araçları ve Kurulca belirlenecek diğer varlık ve haklardan oluşan portföyü işletmek amacıyla paylarını ihraç etmek üzere kurulan, belirli projeleri gerçekleştirmek üzere adi ortaklık kurabilen ve Sermaye Piyasası Kanunu'nun 48. maddesinde sınırı çizilen faaliyetler çerçevesinde olmak kaydı ile Kurulun Gayrimenkul Yatırım Ortaklıklarına İlişkin Esaslar Tebliğinde izin verilen diğer faaliyetlerde bulunabilen bir sermaye piyasası kurumudur.

Sermaye : 728.000.000,00 TL
Halka Açıklık : % 25
Telefon : 0 212 486 36 50
E-Posta : info@ozakgyo.com

2.3 Müşteri Taleplerinin Kapsamı ve Varsa Getirilen Sınırlamalar

İş bu rapor, Özak Gayrimenkul Yatırım Ortaklığı A.Ş.'nin talebi üzerine İstanbul İli, Bağcılar İlçesi, Kirazlı Mahallesi, 3138 ada 12 parselde yer alan; 3 Bodrum, Zemin ve 9 Normal Katlı Betonarme Bina ve Arsası " nitelikli ana taşınmazda konumlu, 1 adet "Restoran", 25 adet "Konfeksiyon Atölyesi" nitelikli 26 taşınmazın adil piyasa değerinin Türk Lirası cinsinden tespitine ilişkin hazırlanmıştır. Müşteri tarafından herhangi bir sınırlama getirilmemiştir.

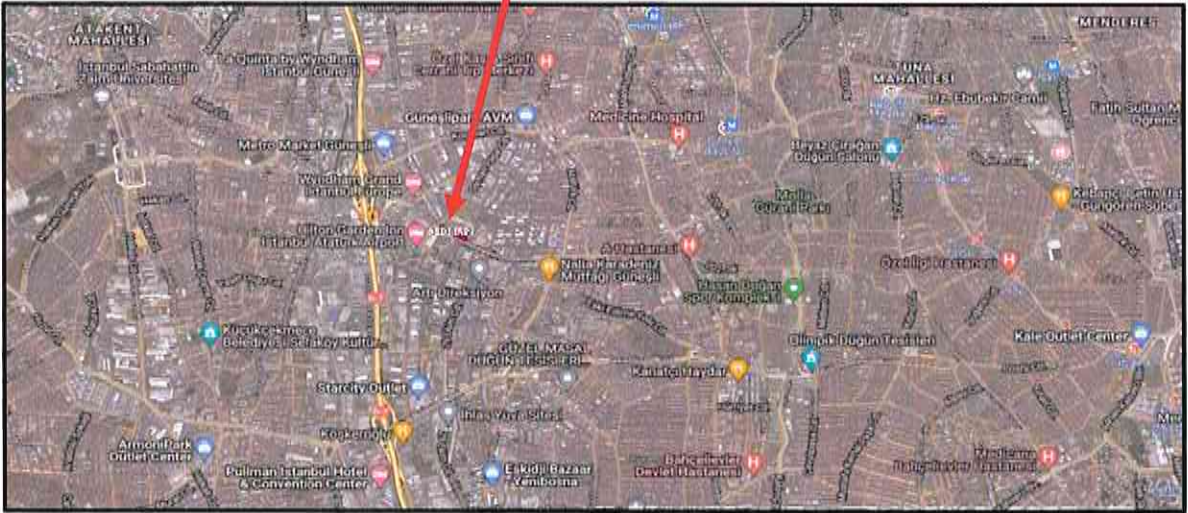
2.4 İşin Kapsamı

İşin kapsamı, SPK mevzuatı kapsamında ve asgari unsurlar çerçevesinde müşterinin değerlemesini talep ettiği tapu bilgilerine istinaden değerlendirme raporunun hazırlanarak müşteriye ıslak imzalı şekilde teslim edilmesidir.

3. GAYRİMENKULÜN YASAL DURUMUNA İLİŞKİN BİLGİLER

3.1 Gayrimenkulün Yeri, Konumu, Tanımı ve Çevre Teşekkülü Hakkında Bilgiler

Konu taşınmazlar; İstanbul ili, Bağcılar İlçesi, Bağlar Mahallesi Osman Paşa Caddesi üzerinde konumludur. Konu taşınmazların konumlu olduğu bölgeye ulaşım için bölgenin ana ulaşım arterlerinden olan Yalçın Koreş Caddesi üzerinde Yenibosna istikametine doğru ilerlerken Divan Residence civarında Osman Paşa Caddesi'ne doğru sola girilir. Değerleme konusu taşınmazların oluşturduğu İş İstanbul 34 Plaza yaklaşık 200 m. sonra Osman Paşa Caddesi ve Mimar Sinan Caddesi'nin kesişiminde konumludur. Ulaşım ana cadde üzerinden geçen toplu taşıma araçları ve özel araçlar ile rahatlıkla sağlanabilmektedir. Taşınmazın bulunduğu bölge ticari nitelikli gelişmiş olup üst gelir grubuna hitap etmektedir. Bölgenin kamu hizmetlerinden istifadesi tam olup herhangi bir altyapı problemi bulunmamaktadır.



Koordinatlar:

Enlem: 41.0241 - Boylam: 28.8188

NET KURUMSAL GAYRİMENKUL
DEĞERLEME VE DANIŞMANLIK A.Ş.
Emniyet Mh. Sınır Sk. No:17/1 Yenimahalle/ANKARA
Tel:0312 467 00 61 Fax:0312 467 00 34
www.netgd.com.tr Sermaye:6.000.000,00 TL
Tic.Sic.No:256696 Mersis No:0631054338900019
Maltepe Vergi Dairesi 631 054 3389

3.2 Gayrimenkulün Tapu Kayıtları

İL – İLÇE	: İSTANBUL / BAĞCILAR
MAHALLE – KÖY - MEVKİİ	: KIRAZLI - / -
CİLT - SAYFA NO	: TABLO-1
ADA - PARSEL	: 3138 / 12
ARSA PAY - PAYDA	: TABLO-1
YÜZÖLÇÜMÜ	: 6.586,09 m ²
ANA TAŞINMAZ NİTELİĞİ	: 3 Bodrum, Zemin ve 9 Normal Katlı Betonarme Bina ve Arsası
TAŞINMAZ NİTELİK	: ATÖLYE
BLOK/KAT/GİRİŞ/B.B. NO	: TABLO-1
TAŞINMAZ ID	: TABLO-1
MALİK - HİSSE	: ÖZAK GAYRİMENKUL YATIRIM ORTAKLIĞI ANONİM ŞİRKET (1/1) (MÜŞTEREK)
EDİNME SEBEBİ TARİH-YEVMIYE	: Kat İrtifakı Tesisi (13.01.2011 – 823) (MÜŞTEREK)

TABLO -1

SIRA NO	B.B. NO	KAT	B.B. NİTELİK	ARSA PAY/PAYDA		CİLT NO	SAYFA NO	TAŞINMAZ ID
				PAY	PAYDA			
1	1	ZEMİN	RESTAURANT	485	6586	221	21857	44451399
2	2	ZEMİN	KONFEKSİYON ATÖLYESİ	157	6586	221	21858	44451400
3	3	ZEMİN	KONFEKSİYON ATÖLYESİ	610	6586	221	21859	44451401
4	4	ZEMİN	KONFEKSİYON ATÖLYESİ	98	6586	221	21860	44451402
5	5	ZEMİN	KONFEKSİYON ATÖLYESİ	105	6586	221	21861	44451403
6	6	1	KONFEKSİYON ATÖLYESİ	155	6586	221	21862	44451404
7	7	1	KONFEKSİYON ATÖLYESİ	163	6586	221	21863	44451405
8	8	1	KONFEKSİYON ATÖLYESİ	285	6586	221	21864	44451406
9	9	1	KONFEKSİYON ATÖLYESİ	818	6586	221	21865	44451407
10	10	2	KONFEKSİYON ATÖLYESİ	210	6586	221	21866	44451408
11	11	2	KONFEKSİYON ATÖLYESİ	160	6586	221	21867	44451409
12	12	2	KONFEKSİYON ATÖLYESİ	365	6586	221	21868	44451410
13	13	3	KONFEKSİYON ATÖLYESİ	230	6586	221	21869	44451411
14	14	3	KONFEKSİYON ATÖLYESİ	195	6586	221	21870	44451412
15	15	4	KONFEKSİYON ATÖLYESİ	230	6586	221	21871	44451413
16	16	4	KONFEKSİYON ATÖLYESİ	195	6586	221	21872	44451414
17	17	5	KONFEKSİYON ATÖLYESİ	230	6586	221	21873	44451415
18	18	5	KONFEKSİYON ATÖLYESİ	195	6586	221	21874	44451416
19	19	6	KONFEKSİYON ATÖLYESİ	230	6586	221	21875	44451417
20	20	6	KONFEKSİYON ATÖLYESİ	195	6586	221	21876	44451418
21	21	7	KONFEKSİYON ATÖLYESİ	230	6586	221	21877	44451419
22	22	7	KONFEKSİYON ATÖLYESİ	195	6586	221	21878	44451420
23	23	8	KONFEKSİYON ATÖLYESİ	230	6586	221	21879	44451421
24	24	8	KONFEKSİYON ATÖLYESİ	195	6586	221	21880	44451422
25	25	9	KONFEKSİYON ATÖLYESİ	230	6586	221	21881	44451423
26	26	9	KONFEKSİYON ATÖLYESİ	195	6586	221	21882	44451424

3.3 Gayrimenkul İle İlgili Herhangi Bir Takyidat veya Devredilmesine İlişkin Herhangi Bir Sınırlama Olup Olmadığı Hakkında Bilgi

Tapu ve Kadastro Genel Müdürlüğü TKGM Portal üzerinden 12.06.2023 tarih itibariyle alınan Tapu Kayıt belgelerine göre taşınmazlar üzerinde aşağıdaki kayıtlar bulunmaktadır.

Beyanlar Hanesinde:

- KM ne Çevrilmiştir.(Şablon: Bu Taşınmaz Mal KM ye Çevrilmiştir.) (T:14/12/2011 – Y:23707)
- Yönetim Planı: 10.01.2010(Şablon: Yönetim Planının Belirtilmesi) (T:13.10.2011 – Y: 823)

İrtifaklar Hanesinde:

- M:KROKİLİ BEYANNAMESİNDE GÖSTERİLDİĞİ ÜZERE 1114 M² KISIMDA TÜRKİYE ELEKTRİK DAĞITIM A.Ş LEHİNE İRTİFAK HAKKI(Şablon: Diğer İrtifak Hakkı)(T:11.10.2005 – Y:17162)

Serhler Hanesinde:

- 99 TL bedel karşılığında kira sözleşmesi vardır. (Türkiye Elektrik Dağıtım A.Ş. Genel Müdürlüğü lehine 99 yıllığı 1.TL bedelle 99 yıl müddetle kira şerhi)(T:17.03.2010 – Y:5080)

*Takyidatların tamamı müsterektir.

**Takyidatların taşınmazların tasarrufuna olumsuz etkisi yoktur.

3.4 Değerlemesi yapılan gayrimenkul ile ilgili varsa son üç yıllık dönemde gerçekleşen alım satım işlemlerine ve gayrimenkulün hukuki durumunda meydana gelen değişikliklere (imar planında meydana gelen değişiklikler, kamulaştırma işlemleri vb.) ilişkin bilgi

Konu taşınmazın tapu kayıtlarında imar ve hukuki durumunda son üç yıllık süreçte herhangi bir değişiklik bulunmamaktadır.

3.5 Gayrimenkulün ve Bulunduğu Bölgenin İmar Durumuna İlişkin Bilgiler

Gayrimenkulün ada/parsel bazında konumu Bağcılar Belediyesi İmar Müdürlüğü'nde yer alan imar paftası üzerinden tespit edilmiştir. Konu parselin 15.09.2008 tasdik tarihli 1/1.000 Ölçekli Bağcılar Uygulama İmar Planı kapsamında, "Kısmen Merkezi İş Alanı 1", "Kısmen Ağaçlandırılacak Alan" lejandında kaldığı, TAKS: 0,50, KAKS: 2,00, Ayrık nizam yapılaşma koşullarına haiz olduğu bilgisi edinilmiştir. Parsel enerji nakil hattından ve metro güzergahından etkilenmekte olup, uygulama yapılması durumunda ilgili kurumlardan görüş alınması gereklidir.

Parselin yeniden yapılaşma gitmek maksadıyla ruhsat başvurusunda bulunması durumunda parselin yaklaşık 105 m² terkinin olacağı bilgisi edinilmiştir.

3.6 Gayrimenkul İçin Alınmış Durdurma Kararı, Yıkım Kararı, Riskli Yapı Tespiti Vb Durumlara Dair Açıklamalar

Söz konusu gayrimenkuller için Bağcılar Belediyesi İmar Müdürlüğü'nde yapılan incelemeler ve alınan sözlü bilgilere göre taşınmaz ile ilgili Yapı Kullanma İzin Belgesi'nin alınmasının ardından herhangi bir olumsuz karar bulunmamaktadır.

3.7 Gayrimenkule İlişkin Olarak Yapılmış Sözleşmelere (Gayrimenkul Satış Vaadi, Kat Karşılığı İnşaat veya Hasılat Paylaşımı Sözleşmeleri Vb.) İlişkin Bilgiler

Söz konusu taşınmazlar Özak Gayrimenkul Yatırım Ortaklığı A.Ş. adına kayıtlıdır. Herhangi bir sözleşme bulunmamaktadır.

3.8 Gayrimenkuller ve Gayrimenkul Projeleri İçin Alınmış Yapı Ruhsatlarına, Tadilat Ruhsatlarına, Yapı Kullanım İzinlerine İlişkin Bilgileri İle İlgili Mevzuat Uyarınca Alınması Gerekli Tüm İzinlerin Alınıp Alınmadığına ve Yasal Gerekliliği Olan Belgelerin Tam ve Doğru Olarak Mevcut Olup Olmadığı Hakkında Bilgi

Rapora konu taşınmaz Bağcılar Belediyesi sınırları içinde olup, Bağcılar Belediyesi imar servisinde yapılan araştırmaya göre taşınmaza ait incelenen belgeler aşağıdaki gibidir;

SIRA NO	BELGE ADI	TARİH	SAYI	KULLANIM AMACI	BB. SAYISI	ALANI	ORTAK ALANI	TOPLAM ALAN	KAT SAYISI	YAPI SINIFI
1	Yeni Yapı Ruhsatı	18.02.2004	20040623	Konfeksiyon Atölyesi	5	11.550,00	13.965,00	25.515,00	10	4A
2	Tadilat Ruhsatı	15.09.2004	20045088	Konfeksiyon Atölyesi	10	11.550,00	13.965,00	25.515,00	10	4A
3	Tadilat Ruhsatı	25.05.2009	20095057	Atölye Binası	25	12.688,00	13.528,00	26.700,00	12	4A
				Lokanta	1	484,00				
4	Tadilat Ruhsatı	19.08.2010	E328	Atölye Binası	25	12.688,00	13.528,00	26.700,00	12	4A
				Lokanta	1	484,00				
5	Yapı Kullanma İzin Belgesi	31.12.2012	611/12	Atölye Binası	25	12.688,00	13.528,00	26.700,00	12	4A
				Lokanta	1	484,00				
6	Mimari Proje	10.11.2003	2003/82083	-	-	-	-	-	10	-
7	Mimari Proje	14.09.2004	20045088	-	-	-	-	-	10	-
8	Mimari Proje	7.04.2009	09/5057	-	-	-	-	-	12	-
9	Mimari Proje	7.06.2010	2009/532	-	-	-	-	-	12	-

Rapora konu taşınmazların iç hacimlerinde proje harici imalatlar bulunmaktadır, söz konusu imalatlarla alakalı malik tarafından alınmış Yapı Kayıt Belgeleri mevcuttur, bahsi geçen belgelerin detayları şu şekildedir;

YAPI KAYIT BELGELERİ				
SIRA NO	TARİH	BAŞVURU NUMARASI	BELGE NUMARASI	BAŞVURULAN ALAN
1	6.01.2019	4464860	LS1SF5PV	545,53
2	6.01.2019	4464963	L9BUUN7C	1.180,89
3	6.01.2019	4465050	HAGTL1HD	1.194,89
4	6.01.2019	4465115	C5991CN8	392,00
5	6.01.2019	4465228	8FPBMBS6	1.109,00
6	6.01.2019	4465369	81LBKSTP	1.154,50
7	6.01.2019	4465473	AM7A238D	403,00
8	6.01.2019	4465580	JYBVYKR2	450,00
9	6.01.2019	4465708	FZVT1SC3	322,16
10	6.01.2019	5116096	CZHEN1E8	599,00
TOPLAM				7.350,97

Yapı Kullanma İzin Belgesi ve Yapı Kayıt Belgesi'nde yer alan inşaat alanı toplandığında taşınmazın 27.278 m² inşaat alanı olduğu kanaati oluşmuştur. Yapı Kayıt Belgesine göre 578 m² ekstra inşaat alanı oluşmuştur.

3.9 Değerlemesi Yapılan Projeler İle İlgili Olarak, 29/6/2001 Tarih ve 4708 Sayılı Yapı Denetimi Hakkında Kanun Uyarınca Denetim Yapan Yapı Denetim Kuruluşu (Ticaret Unvanı, Adresi vb.) ve Değerlemesi Yapılan Gayrimenkul İle İlgili Olarak Gerçekleştirdiği Denetimler Hakkında Bilgi

Söz konusu gayrimenkulün yapı denetim işleri Park Yapı Denetim LTD. ŞTİ. tarafından yapılmış olup, konu şirket Kirazlı Mh., Mahmutbey Cd., No: 146 D:3 Bağcılar/İSTANBUL adresinde konumlanmaktadır

3.10 Eğer Belirli Bir Projeye İstinaden Değerleme Yapılıyorsa, Projeye İlişkin Detaylı Bilgi ve Planların ve Söz Konusu Değerin Tamamen Mevcut Projeye İlişkin Olduğuna ve Farklı Bir Projenin Uygulanması Durumunda Bulunacak Değerin Farklı Olabileceğine İlişkin Açıklama

Parsel üzerinde yer alan taşınmazlar haricinde herhangi bir proje değerlemesi yapılmamıştır.

3.11 Varsa, Gayrimenkulün Enerji Verimlilik Sertifikası Hakkında Bilgi

Rapora konu taşınmazların bulunduğu bina için alınmış enerji verimlilik sertifikası bulunmamaktadır.

4. GAYRİMENKULÜN FİZİKİ ÖZELLİKLERİ

4.1 Gayrimenkulün Bulunduğu Bölgenin Analizi ve Kullanılan Veriler

İstanbul; Avrupa ile Asya kıtaları arasında köprü görevi gören, bunların birbirine en çok yaklaştığı iki uç üzerinde kurulmuş bir şehirdir. Bu uçlar Avrupa kıtasında Çatalca, Asya kıtasında ise Kocaeli; güneyden Marmara ve Bursa, güneybatıdan Tekirdağ ve kuzeybatıdan Kırklareli ile çevrilidir. Şehrin adını aldığı ve Haliç ile Marmara arasında kalan yarımada üzerinde bulunan asıl İstanbul 253 km², bütünü ise 5.712 km² 'dir. Marmara denizindeki Adalar da İstanbul iline dahildir. İstanbul çevresinin bitki örtüsü, Akdeniz



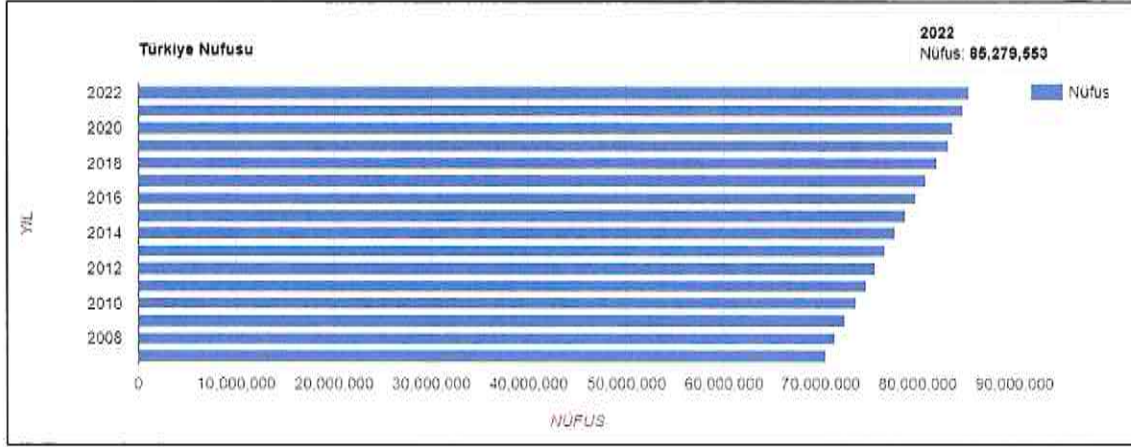
iklimi bitkilerini andırır. Bölgede en çok görülen bitki türü makidir. Bu bitkiler uzun ve kurak bir yaz mevsimine kendini uydurmuştur. Fakat iklimin özelliği dolayısı ile tepeler çıplak değildir. Yer yer görülen ormanlık alanların en önemlisi kentin 20 km. kuzeyindeki Belgrad Ormanı'dır. İstanbul ilinde büyük akarsu yoktur.

Osmanlı İmparatorluğu'nun 1453'te kenti fethetmesinin ardından, şehir, yaklaşık beş asır boyunca Osmanlı İmparatorluğu'na başkentlik yapmış ve Türkler tarafından "İstanbul" olarak anılmaya başlanmıştır. Bugün, İstanbul, artık başkent olmasa da, hızla gelişen ülkenin en büyük şehridir. Boğaz çevresindeki konumu, İstanbul'u, Asya ve Avrupa arasında bir köprü yapmaktadır. Boğaziçi ve Haliç ile kent yerleşimini şekillendiren topoğrafyası, şehrin en önemli sembollerinden biri olan silüetini tanımlar. İstanbul'un tarihi ve dolayısıyla kültürü, mimarisinde görülebilir. Şehrin mimarisi Batı ile Doğu'yu bir araya getirmektedir. Şehirde Hipodrom, Yerebatan Sarnıcı ve Çemberlitaş gibi Roma Dönemi kalıntıları ve ayrıca Cenevizliler tarafından miras bırakılan Galata Kulesi yer almaktadır. Öte yandan şehri tanımlayan, Bizans ve Osmanlı yapılarıdır. Bizans yapıları arasında en önde geleni, yaklaşık 1500 yıl boyunca dünyanın en önemli anıtı olarak ayakta duran Ayasofya'dır. Günümüzde Ayasofya, müze olarak ziyarete açıktır.

<p>İSTANBUL Nüfus: 15.907.951</p>	<p>BAĞCILAR Nüfus: 740.069</p>
<p>± %0,42 İstanbul nüfusu bir önceki yıla göre 67.051 artmıştır. İstanbul nüfusu 2022 yılına göre 15.907.951'dir. Bu nüfus, 7.955.820 erkek ve 7.952.131 kadından oluşmaktadır. Yüzde olarak ise: %50,01 erkek, %49,99 kadındır.</p>	<p>Bağcılar nüfusu 2022 yılına göre 740.069. Bu nüfus, 375.689 erkek ve 364.380 kadından oluşmaktadır. Yüzde olarak ise: %50,76 erkek, %49,24 kadındır.</p>

4.2 Mevcut Ekonomik Koşulların, Gayrimenkul Piyasasının Analizi, Mevcut Trendler ve Dayanak Veriler ile Bunların Gayrimenkulün Değerine Etkileri Bazı Ekonomik Veriler ve İstatistikler

Δ Nüfus;

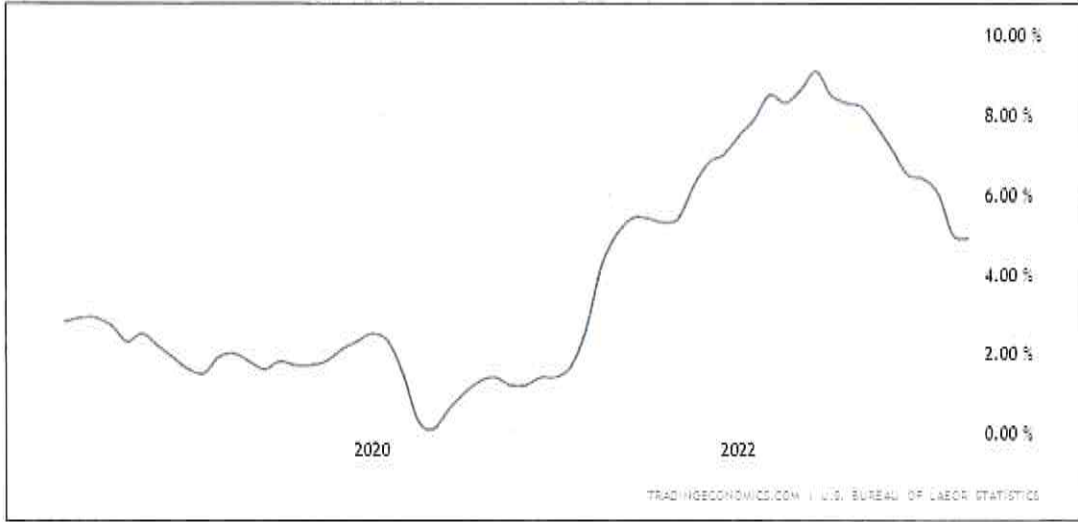


Türkiye'de ikamet eden nüfus, 31 Aralık 2022 tarihi itibarıyla bir önceki yıla göre 599 bin 280 kişi artarak 85 milyon 279 bin 553 kişiye ulaştı. Erkek nüfus 42 milyon 704 bin 112 kişi olurken, kadın nüfus 42 milyon 575 bin 441 kişi oldu. Diğer bir ifadeyle toplam nüfusun %50,1'ini erkekler, %49,9'unu ise kadınlar oluşturdu.

Δ TÜFE/Enflasyon Endeksleri;

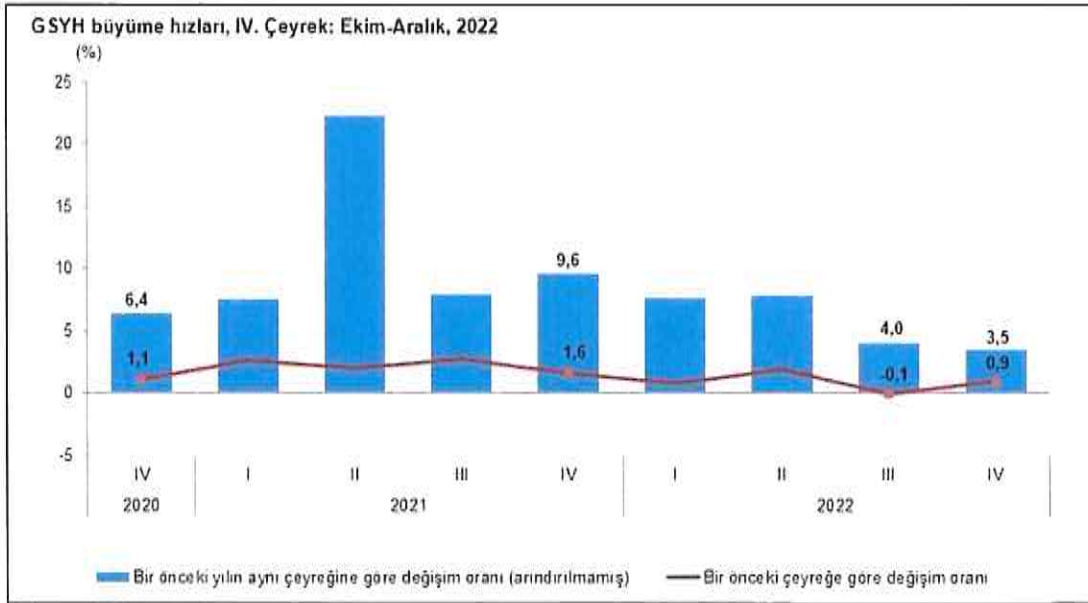


TÜFE'deki (2003=100) değişim 2023 yılı Nisan ayında bir önceki aya göre %2,39, bir önceki yılın Aralık ayına göre %15,21, bir önceki yılın aynı ayına göre %43,68 ve on iki aylık ortalamalara göre %67,20 olarak gerçekleşti. Bir önceki yılın aynı ayına göre en az artış gösteren ana grup %13,82 ile giyim ve ayakkabı oldu. Buna karşılık, bir önceki yılın aynı ayına göre artışın en yüksek olduğu ana grup ise %66,62 ile sağlık oldu. Ana harcama grupları itibarıyla 2023 yılı Nisan ayında bir önceki aya göre en az artış gösteren ana grup % -1,47 ile konut oldu. Buna karşılık, 2023 yılı Nisan ayında bir önceki aya göre artışın en yüksek olduğu ana grup ise %5,93 ile haberleşme oldu. İşlenmemiş gıda ürünleri, enerji, alkollü içkiler ve tütün ile altın hariç TÜFE'deki değişim, 2023 yılı Nisan ayında bir önceki aya göre %2,74, bir önceki yılın Aralık ayına göre %15,36, bir önceki yılın aynı ayına göre %48,02 ve on iki aylık ortalamalara göre %62,48 olarak gerçekleşti. (TÜİK.)

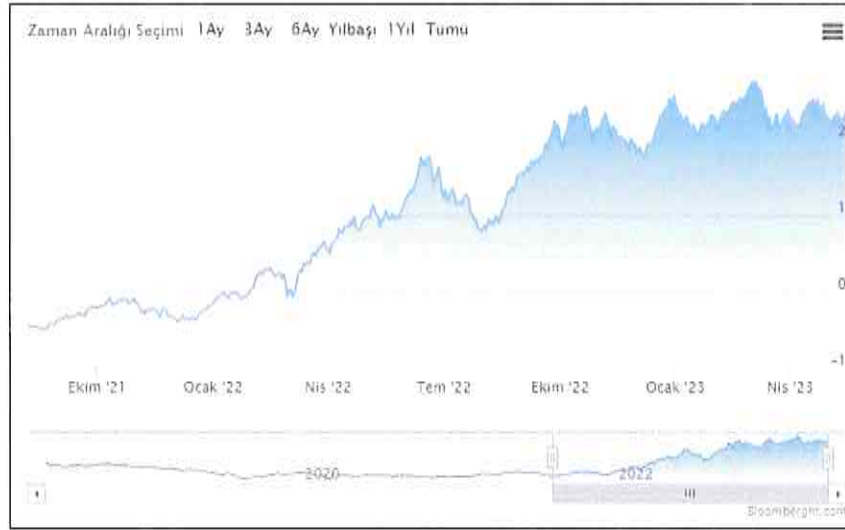


A.B.D son 5 yıllık tüketici fiyat endeksi grafiği ve oranları yukarıdaki gibidir. 2020 yılı itibariyle enflasyon oranı yıllık bazda Nisan ayına kadar ortalama 2,3 seviyelerinde iken Nisan ayı ile birlikte ciddi düşüş göstermiş olup, bu oran %0,5 altına kadar inmiştir. 2021 Ocak ayında %1,7 olan enflasyon oranı bu aydan itibaren sürekli artış göstererek 9,1 seviyelerine kadar gelmiştir. 2022 Temmuz itibari ile tekrar düşüş eğilimine girmiş olup 2023 Nisan ayı itibariyle %5 seviyesine gelmiştir.

Δ GSYİH/Büyüme Endeksleri:

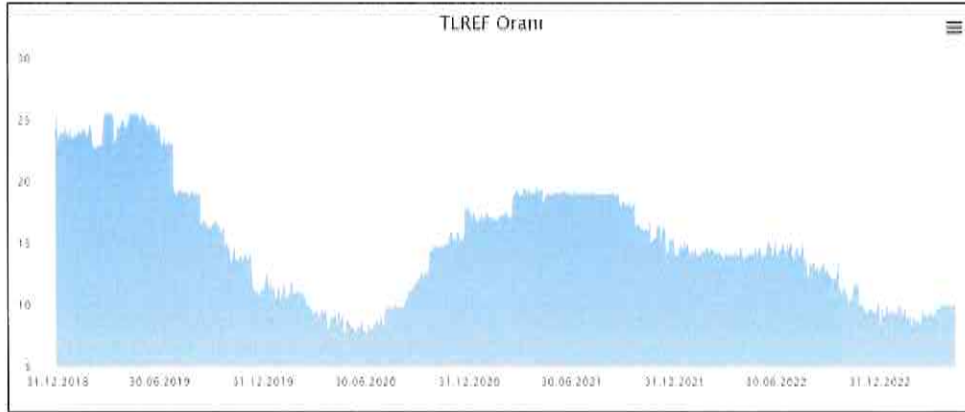


GSYH'yi oluşturan faaliyetler incelendiğinde; 2022 yılında bir önceki yıla göre zincirlenmiş hacim endeksi olarak; finans ve sigorta faaliyetleri toplam katma değeri %21,8, hizmet faaliyetleri %11,7, mesleki, idari ve destek hizmet faaliyetleri %9,9, bilgi ve iletişim faaliyetleri %8,7, diğer hizmet faaliyetleri %5,8, kamu yönetimi, eğitim, insan sağlığı ve sosyal hizmet faaliyetleri %4,8, gayrimenkul faaliyetleri %4,3, sanayi %3,3 ve tarım sektörü %0,6 arttı. İnşaat sektörü ise %8,4 azaldı. Mevsim ve takvim etkilerinden arındırılmış GSYH zincirlenmiş hacim endeksi, bir önceki çeyreğe göre %0,9 arttı. Takvim etkisinden arındırılmış GSYH zincirlenmiş hacim endeksi, 2022 yılı dördüncü çeyreğinde bir önceki yılın aynı çeyreğine göre %3,5 arttı. Üretim yöntemiyle Gayrisafi Yurt İçi Hasıla tahmini, 2022 yılının dördüncü çeyreğinde cari fiyatlarla bir önceki yılın aynı çeyreğine göre %106,2 artarak 4 trilyon 800 milyar 717 milyon TL oldu. GSYH'nin dördüncü çeyrek değeri cari fiyatlarla ABD doları bazında 262 milyar 669 milyon olarak gerçekleşti. (TUİK)




2019 yılı Mayıs ayı ile birlikte Euro 10 yıllık Alman Tahvili ise 0'ın altına inmiş olup 2021 ve 2022 yılında pozitif yönde devam etmiştir. Artış son dönemlerde dalgalı bir şekilde devam etmekte olup rapor tarihi itibarıyla ortalama %2,30 seviyelerindedir. (Grafik: Bloomberg.com)

Referans Faiz Oran Değişimi:

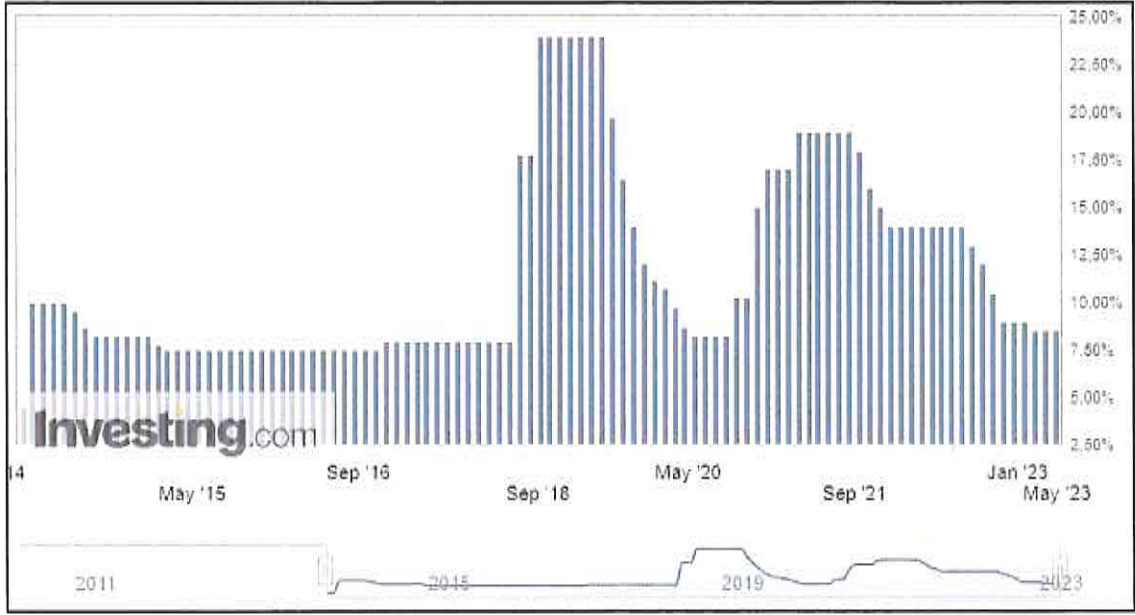


Borsa İstanbul tarafından yayımlanan Türk Lirası Referans Faiz Oranları uygulamasıyla hazırlanmış yukarıdaki grafik yıllara göre TR referans faiz oranlarını göstermektedir. 2023 yılında görüldüğü üzere TR yıllık referans faiz oranı son dönemlerde %10 düzeyinde seyrine devam etmektedir.

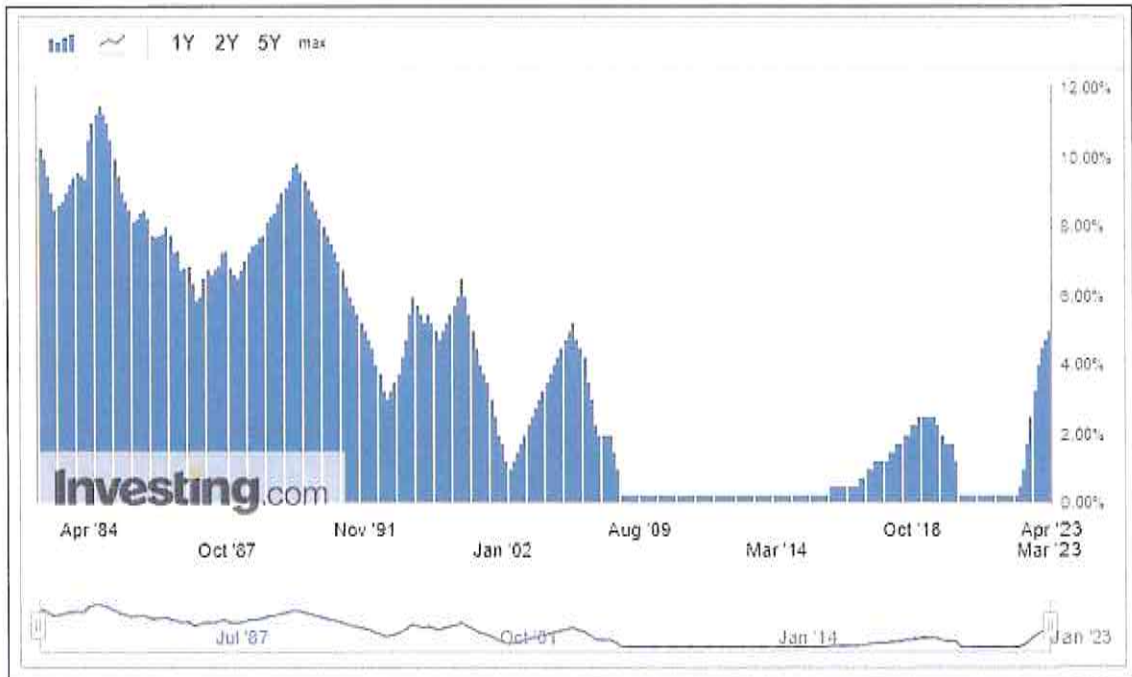


ICE tarafından yayımlanan USD Referans Faiz Oranları uygulamasıyla hazırlanmış yukarıdaki grafik yıllara göre USD referans faiz oranlarını göstermektedir. USD 12 aylık referans faiz oranı 30.06.2021 itibarıyla %0,5 seviyesindedir. 2022 yılında görüldüğü üzere USD referans faiz oranı Nisan ayından itibaren artışa geçmiş ve rapor tarihi itibarı ile %5,05 seviyesine yükselmiştir.

Δ TCMB ve FED Faiz Oran Değişimi:



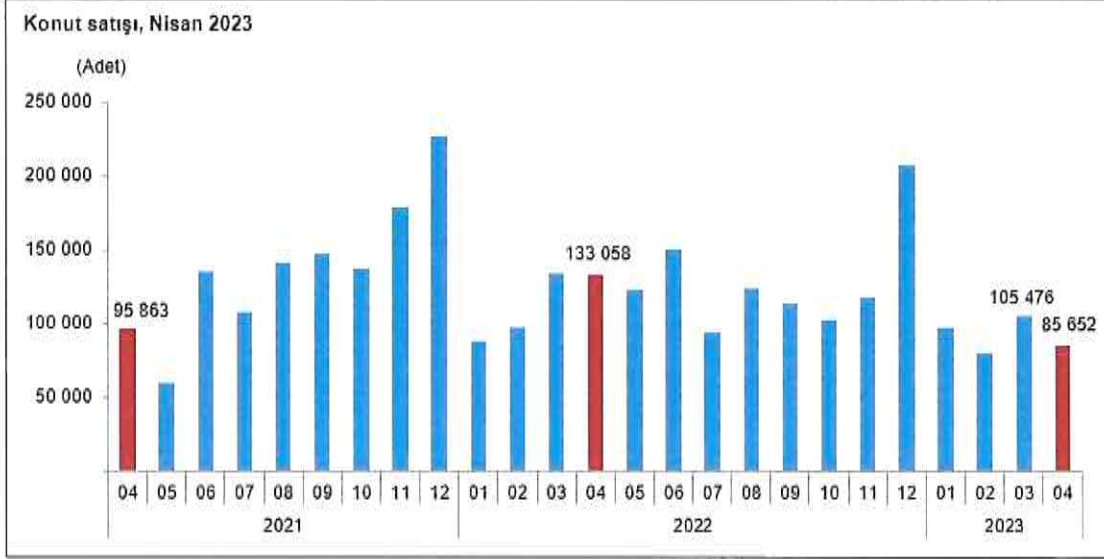
Türkiye Cumhuriyeti Merkez Bankası tarafından açıklanan faiz oranı 2010-2018 yılları arasında ortalama %5 - %7,5 aralığında değişmekte iken 2018 Mayıs ayı itibariyle %20,0 seviyesi üzerlerine kadar çıkmış ve 2019 Haziran ayına kadar bu seviyelerde seyrini sürdürmüştür. 2019 Temmuz ayından itibaren düşüş eğilimi ile %8,5 seviyelerine gerilemiştir. Bu tarihten itibaren artış eğilimi ile 2021 Ağustos ayına kadar %19,0 seviyelerine gelmiştir. 2021 Eylül ayı itibari ile düşüşe geçmiş olup rapor tarihi itibariyle %8,50 seviyesindedir.



A.B.D Merkez Bankası FED tarafından açıklanan son verilere göre faiz oranı %5,00 tir. 2017 – 2019 itibariyle % 2,50 seviyelerine kadar çıkmışken, faiz oranı 2022 itibariyle kademeli düşerek % 0,50 altına gelmiştir. Nisan ayı itibariyle tekrar artışa geçmiş olup günümüz itibari ile % 5,25 seviyesindedir.

Δ Türkiye’de Gayrimenkul ve İnşaat Sektörü;

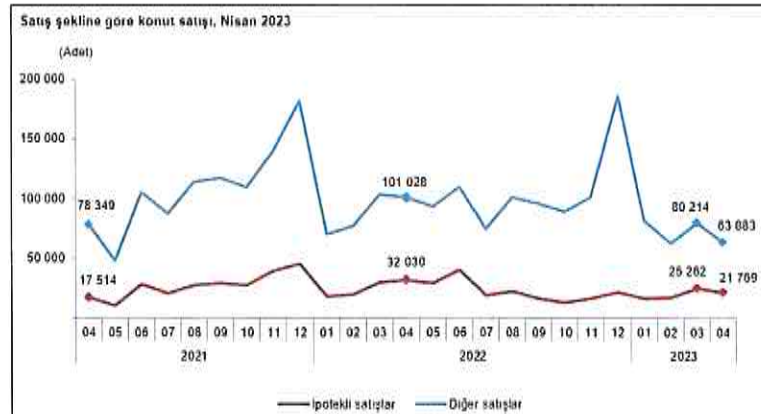
Türkiye genelinde konut satışları Nisan ayında bir önceki yılın aynı ayına göre %35,6 azalarak 85 bin 652 oldu. Konut satışlarında İstanbul 13 bin 944 konut satışı ve %16,3 ile en yüksek paya sahip oldu. Satış sayılarına göre İstanbul’u 10 bin konut satışı ve %11,7 pay ile Ankara, 4 bin 960 konut satışı ve %5,8 pay ile İzmir izledi. Konut satış sayısının en az olduğu iller sırasıyla 22 konut ile Ardahan ve Hakkari, 53 konut ile Bayburt oldu. (TÜİK)



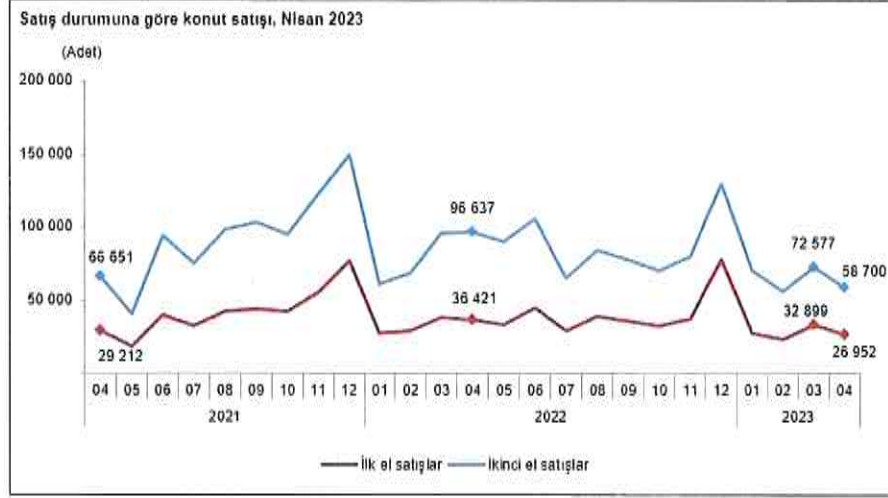
Konut satış sayısı, Nisan 2023

	Nisan			Ocak - Nisan		
	2023	2022	Değişim (%)	2023	2022	Değişim (%)
Satış şekline göre toplam satış	85 652	133 058	-35,6	368 867	453 121	-18,8
İpotekli satış	21 769	32 030	-32,0	80 591	100 372	-19,7
Diğer satış	63 883	101 028	-36,6	268 276	352 749	-18,3
Satış durumuna göre toplam satış	85 652	133 058	-35,6	368 867	453 121	-18,8
İlk el satış	29 952	36 421	-26,0	110 859	130 858	-15,3
İkinci el satış	58 700	96 637	-39,3	258 008	322 263	-19,9

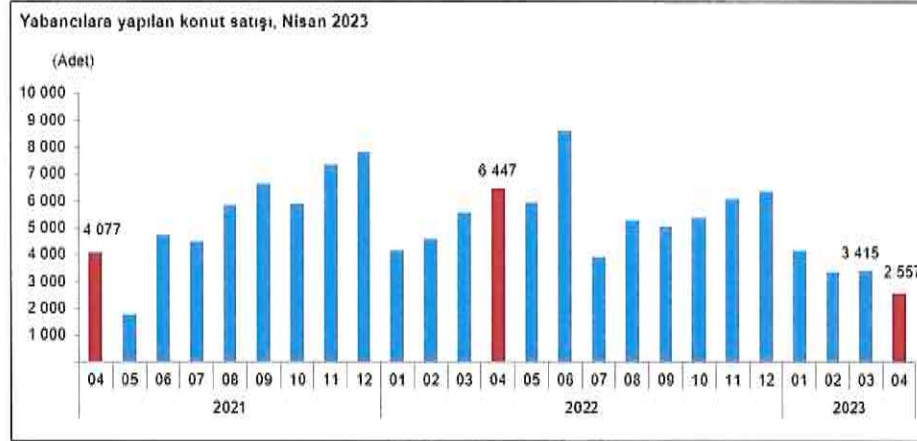
Türkiye genelinde ipotekli konut satışları Nisan ayında bir önceki yılın aynı ayına göre %32,0 azalış göstererek 21 bin 769 oldu. Toplam konut satışları içinde ipotekli satışların payı %25,4 olarak gerçekleşti. Ocak-Nisan döneminde gerçekleşen ipotekli konut satışları ise bir önceki yılın aynı dönemine göre %19,7 azalışla 80 bin 591 oldu. Nisan ayındaki ipotekli satışların 7 bin 388'i; Ocak-Nisan dönemindeki ipotekli satışların ise 25 bin 552'si ilk el satış olarak gerçekleşti. (TÜİK)



Türkiye genelinde ilk el konut satış sayısı, Nisan ayında bir önceki yılın aynı ayına göre %26,0 azalarak 26 bin 952 oldu. Toplam konut satışları içinde ilk el konut satışının payı %31,5 oldu. İlk el konut satışları Ocak-Nisan döneminde ise bir önceki yılın aynı dönemine göre %15,3 azalışla 110 bin 859 olarak gerçekleşti. (TUİK)



Yabancılara yapılan konut satışları Nisan ayında bir önceki yılın aynı ayına göre %60,3 azalarak 2 bin 557 oldu. Nisan ayında toplam konut satışları içinde yabancılara yapılan konut satışının payı %3,0 oldu. Yabancılara yapılan konut satışlarında ilk sırayı bin 24 konut satışı ile Antalya aldı. Antalya'yı sırasıyla 792 konut satışı ile İstanbul ve 186 konut satışı ile Mersin izledi. (TUİK)



Belediyeler tarafından 2022 yılı IV. çeyreğinde yapı ruhsatı verilen yapıların toplam yüzölçümü 48,0 milyon m² iken; bunun 26,4 milyon m²'si konut, 11,6 milyon m²'si konut dışı ve 10,0 milyon m²'si ise ortak kullanım alanı olarak gerçekleşti. (TUİK)



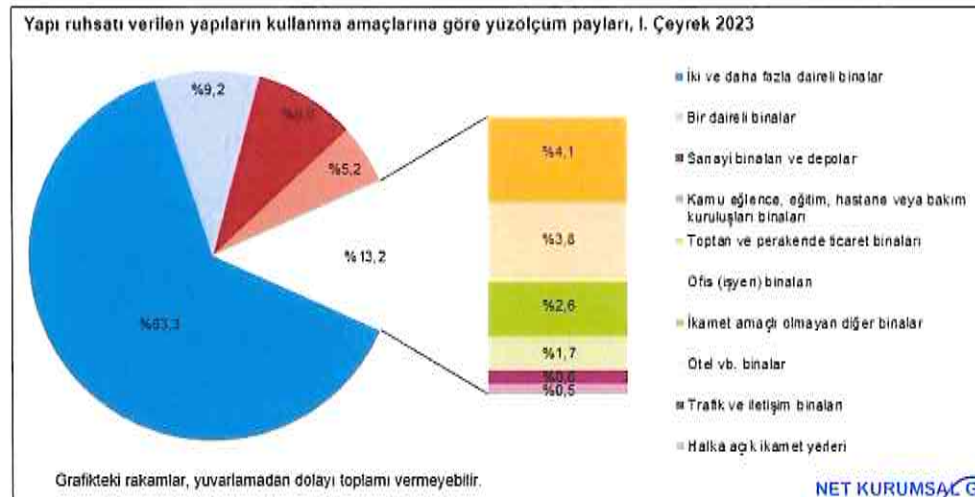
Bir önceki yılın aynı çeyreğine göre, 2023 yılı I. çeyreğinde belediyeler tarafından yapı ruhsatı verilen yapıların daire sayısı %0,7 artarken, bina sayısı %9,2 ve yüzölçümü %2,1 azaldı. (TUİK)



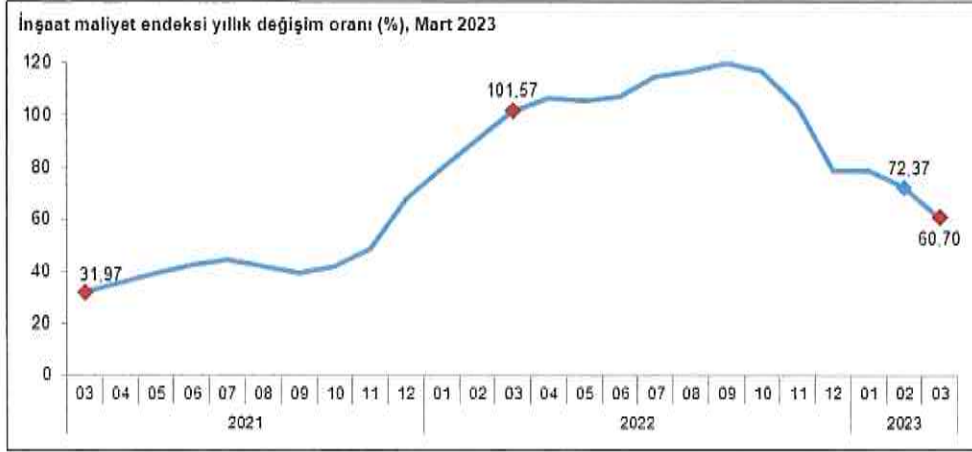
Yapı ruhsatı İstatistikleri, 2021-2023

Yıl	Çeyrek	Bina sayısı	Yıllık değişim (%)	Daire sayısı	Yıllık değişim (%)	Yüzölçüm (m ²)	Yıllık değişim (%)
2021		138 558	44,1	724 096	30,4	151 260 112	34,3
	I	33 597	137,2	174 701	116,9	34 366 052	95,7
	II	30 534	55,7	157 656	14,4	31 778 622	15,6
	III	30 444	20,3	149 586	6,0	33 313 173	19,5
2022	IV	43 983	18,6	242 153	23,7	51 802 265	30,5
		127 623	-7,9	693 698	-4,2	145 527 048	-3,8
	I	26 141	-22,2	129 436	-25,9	27 295 213	-20,6
	II	29 042	-4,9	143 388	-9,1	30 662 168	-3,5
2023	III	28 269	-7,1	145 303	-2,9	32 097 992	-3,6
	IV	44 171	0,4	275 571	13,8	55 471 675	7,1
2023	I	23 743	-9,2	130 299	0,7	26 713 372	-2,1

Belediyeler tarafından 2023 yılı I. çeyreğinde yapı ruhsatı verilen yapıların kullanma amacına göre en yüksek yüzölçüm payına 16,9 milyon m² ile iki ve daha fazla daireli ikamet amaçlı binalar sahip oldu. Bunu 2,5 milyon m² ile bir daireli binalar izledi. (TUİK)



İnşaat maliyet endeksi, 2023 yılı Mart ayında bir önceki aya göre %2,16, bir önceki yılın aynı ayına göre %60,70 arttı. Bir önceki aya göre malzeme endeksi %2,31, işçilik endeksi %1,76 arttı. Ayrıca bir önceki yılın aynı ayına göre malzeme endeksi %48,21, işçilik endeksi %105,09 arttı. (TÜİK)



Bina inşaatı maliyet endeksi, bir önceki aya göre %2,04, bir önceki yılın aynı ayına göre %62,94 arttı. Bir önceki aya göre malzeme endeksi %2,19, işçilik endeksi %1,68 arttı. Ayrıca bir önceki yılın aynı ayına göre malzeme endeksi %50,49, işçilik endeksi %105,16 arttı. (TÜİK)



4.3 Değerleme İşlemini Olumsuz Yönde Etkileyen veya Sınırlayan Faktörler

Değerleme tarihi itibarıyla süreç tamamlanana kadar geçen sürede, değerlendirme işlemini olumsuz etkileyen veya sınırlayan herhangi bir faktör olmamıştır.

4.4 Gayrimenkulün Fiziki, Yapısal, Teknik ve İnşaat Özellikleri

Δ Ana Gayrimenkul / Gayrimenkul Özellikleri;

Ana taşınmaz 6.586,09 m² yüz ölçümüne sahip, 3138 ada 12 parsel sayılı arsa üzerinde betonarme karkas yapı tarzında, ayrıık nizamda inşa edilmiş İş İstanbul 34 projesidir. Söz konusu parsel geometrik olarak yaklaşık dikdörtgen formda, topografik olarak ise hafif eğimli bir arazi yapısına sahiptir. İş İstanbul 34 projesi 3 bodrum, zemin ve 9 normal katlıdır. Taşınmazın ısıtma sistemi doğalgaz kombi, dış cephesi kısmen kompozit, kısmen cam giydirmedir. Taşınmaz ticari olarak orta hareketli bir bölgede konumlanmaktadır.

Taşınmazlar toplamda yapı kullanma izin belgesine göre 26.700 m² alanlıdır. Taşınmazların konumlu olduğu bina için tanzim edilmiş yapı kayıt belgeleri incelenmiştir. Eklerde verilen yapı kayıt belgeleri üzerinden eklentili kullanım alanları tespit edilmiştir. Yapılan tespitlere 578 m² inşaat alanı imal edildiği gözlemlenmiş olup taşınmazların toplam brüt alanı 27.278 m² olarak tespit edilmiştir.

Taşınmazların kat bazında net kullanım alanı dağılımı şu şekildedir;

KAT ve ALAN DAĞILIMI		
SIRA NO	BULUNDUĞU KAT	ALAN
1	3. BODRUM	454,00
2	2. BODRUM	145,00
3	1. BODRUM	3.876,78
4	ZEMİN	2.333,18
5	1. NORMAL	2.387,23
6	2. NORMAL	2.467,83
7	3. NORMAL	1.493,81
8	4. NORMAL	640,81
9	5. NORMAL	640,81
10	6. NORMAL	640,81
11	7. NORMAL	640,81
12	8. NORMAL	640,81
13	9. NORMAL	640,81
14	ÇATI KATI	322,16
TOPLAM		17.324,85

4.5 Varsa, Mevcut Yapıyla veya İnşaatı Devam Eden Projeye İlgili Tespit Edilen Ruhsata aykırı Durumlara İlişki Bilgileri

Taşınmazların iç hacimlerinde yapılan incelemeler neticesinde ihtiyaca binen bölümlendirmeler yapıldığı, ortak alanlara doğru büyümler yapıldığı ve hacim kazanımı olduğu tespit edilmiştir. Söz konusu aykırılıklar Yapı Kayıt Belgeleri ile yasallığa kavuşturulmuştur.

4.6 Ruhsat Alınmış Yapılarda Yapılan Değişikliklerin 3194 Sayılı İmar Kanunu'nun 21.nci Maddesi Kapsamında Yeniden Ruhsat Alınmasını Gerektiren Değişiklikler Olup Olmadığı Hakkında Bilgi

Parsel üzerinde yeniden ruhsat alınmasını gerektirecek herhangi bir durum söz konusu değildir.

4.7 Gayrimenkulün Değerleme Tarihi İtibarıyla Hangi Amaçla Kullanıldığı, Gayrimenkul Arsa veya Arazi İse Üzerinde Herhangi Bir Yapı Bulunup Bulunmadığı ve Varsa, Bu Yapıların Hangi Amaçla Kullanıldığı Hakkında Bilgi

Rapora konu taşınmazların bir kısmı değerlendirme tarihi itibarı ile kiracıları tarafından ticari amaçla olarak kullanılmaktadır, bir kısmı da boş durumdadır.

5. KULLANILAN DEĞERLEME YÖNTEMLERİ

UDS Tanımlı Değer Esası – Pazar Değeri:

➤ Pazar değeri, bir varlık veya yükümlülüğün, uygun pazarlama faaliyetleri sonucunda, istekli bir satıcı ve istekli bir alıcı arasında, tarafların bilgili ve basiretli bir şekilde ve zorlama altında kalmaksızın hareket ettikleri, muvazaasız bir işlem ile değerlendirme tarihi itibarıyla el değiştirmesinde kullanılması gerekli görülen tahmini tutardır. Pazar değerinin tanımı aşağıdaki kavramsal çerçeveye uygun olarak uygulanması *gerekir*:

(a) "Tahmini tutar" ifadesi muvazaasız bir pazar işleminde varlık için para cinsinden ifade edilen fiyat anlamına gelmektedir. Pazar değeri, değerlendirme tarihi itibarıyla, pazarda pazar değeri tanımına uygun olarak makul şartlarda elde edilebilecek en olası fiyattır. Bu fiyat, satıcı tarafından makul şartlarda elde edilebilecek en iyi ve alıcı tarafından makul şartlarda elde edilebilecek en avantajlı fiyattır. Bu tahmin, özellikle de satışla ilişkili herhangi bir tarafça sağlanmış özel bedeller veya imtiyazlar, standart olmayan bir finansman, sat ve geri kirala sözleşmesi gibi özel şartlara veya koşullara dayanarak arttırılmış veya azaltılmış bir tahmini fiyatı veya sadece belirli bir malike veya alıcıya yönelik herhangi bir değer unsurunu kapsamaz.

(b) "El değiştirmesinde kullanılacak" ifadesi, bir varlığın veya yükümlülüğün değerinin, önceden belirlenmiş bir tutar veya gerçek satış fiyatından ziyade tahmini bir değer olduğu duruma atıfta bulunur. Bu fiyat değerlendirme tarihi itibarıyla, pazar değeri tanımındaki tüm unsurları karşılayan bir işlemdeki fiyattır;

(c) "Değerleme tarihi itibarıyla" ifadesi değer belirlenmesini ve o zamana özgü olmasını gerektirir. Pazarlar ve pazar koşulları değişebileceğinden, tahmini değer başka bir zamanda doğru veya uygun olmayabilir. Değerleme tutarı, pazarın durumunu ve içinde bulunduğu koşulları başka bir tarihte değil sadece değerlendirme tarihi itibarıyla yansıtır;

(d) "İstekli bir alıcı arasında" ifadesi alım niyetiyle harekete geçmiş olan, ancak zorunlu kalmış olmayan bir alıcı anlamına gelmektedir. Bu alıcı her fiyattan satın almaya hevesli veya kararlı değildir. Bu alıcı, var olduğunun kanıtlanması veya tahmin edilmesi mümkün olmayan, sanal veya varsayımsal bir pazardan ziyade mevcut pazar gerçeklerine ve mevcut pazar beklentilerine uygun olarak satın alır. Var olduğu kabul edilen bir alıcı pazarın gerektirdiğinden daha yüksek bir fiyat ödemeyecektir. Varlığın mevcut sahibi ise pazarı oluşturanlar arasında yer almaktadır.

(e) "İstekli bir satıcı" ifadesi ise belirli fiyattan satmaya hevesli veya mecbur olmayan, ya da mevcut pazar tarafından makul görülmeyen bir fiyatta ısrar etmeyen bir satıcı anlamına gelmektedir. İstekli satıcı, fiyat her ne olursa olsun, varlığı uygun pazarlama faaliyetleri sonucunda açık pazarlarda, pazar şartlarında elde edilebilecek en iyi fiyattan satmak istemektedir. Varlığın asıl sahibinin gerçekte içinde bulunduğu koşullar, yukarıda anılan şartlara dâhil değildir, çünkü istekli satıcı varsayımsal bir maliktir.

(f) "Muvazaasız bir işlem" ifadesi, fiyatın pazarın fiyat seviyesini yansıtmamasına veya yükseltmesine yol açabilecek, örneğin ana şirket ve bağlı şirket veya ev sahibi ve kiracı gibi taraflar değil, aralarında belirli ve özel bir ilişki bulunmayan taraflar arasında yapılan bir işlem anlamına gelmektedir. Pazar değeri işlemlerinin, her biri bağımsız olarak hareket eden ilişkisiz taraflar arasında yapıldığı varsayılır.

(g) "uygun pazarlama faaliyetleri sonucunda" ifadesi, varlığın pazara çıkartılarak en uygun şekilde pazarlanması halinde pazar değeri tanımına uygun olarak elde edilebilecek en iyi fiyattan satılmış olması anlamına gelmektedir. Satış yönteminin, satıcının erişime sahip olduğu pazarda en iyi fiyatı elde edeceği en uygun yöntem olduğu kabul edilir. Varlığın pazara çıkartılma süresi sabit bir süre olmayıp, varlığın türüne ve pazar koşullarına göre değişebilir. Burada tek kriter, varlığın yeterli sayıda pazar katılımcısının dikkatini çekmesi için yeterli süre tanınması gerekliliğidir. Pazara çıkartılma zamanı değerlendirme tarihinden önce gerçekleşmelidir,

(h) "Tarafların bilgili ve basiretli bir şekilde hareket etmeleri" ifadesi, istekli satıcının ve istekli alıcının değerlendirme tarihi itibarıyla pazarın durumu, varlığın yapısı, özellikleri, fiili ve potansiyel kullanımları hakkında makul ölçülerde bilgilendirilmiş olduklarını varsaymaktadır. Tarafların her birinin bu bilgiyi, işlemde kendi ilgili konuları açısından en avantajlı fiyatı elde etmek amacıyla basiretli bir şekilde kullandıkları varsayılır. Basiret, faydası sonradan anlaşılan bir tecrübenin avantajıyla değil, değerlendirme tarihi itibarıyla pazar şartları dikkate alınarak değerlendirilir. Örneğin fiyatların düştüğü bir ortamda önceki pazar seviyelerinin altında bir fiyattan varlıklarını satan bir satıcı basiretsiz olarak kabul edilmez. Bu gibi durumlarda, pazarlarda değişen fiyat koşulları altında varlıkların el değiştirildiği diğer işlemler için geçerli olduğu gibi, basiretli alıcılar veya satıcılar o anda mevcut en iyi pazar bilgileri doğrultusunda hareket edeceklerdir.

(i) "Zorlama altında kalmaksızın" ifadesi ise taraflardan her birinin zorlanmış olmaksızın veya baskı altında kalmaksızın bu işlemi yapma niyetiyle harekete geçmiş olmasıdır.

➤ Pazar değeri kavramı, *katılımcıların* özgür olduğu açık ve rekabetçi bir pazarda pazarlık edilen fiyat olarak kabul edilmektedir. Bir varlığın pazarı, uluslararası veya yerel bir pazar olabilir. Bir pazar çok sayıda alıcı ve satıcıdan veya karakteristik olarak sınırlı sayıda *pazar katılımcısından* oluşabilir. Varlığın satışa sunulduğunun varsayıldığı pazar, teorik olarak el değiştiren *varlığın* normal bir şekilde el değiştirdiği bir pazardır.

➤ Bir *varlığın* pazar değeri onun en verimli ve en iyi kullanımını yansıtır. En verimli ve en iyi kullanım, bir varlığın potansiyelinin yasal olarak izin verilen ve finansal olarak karlı olan en yüksek düzeyde kullanımınıdır. En verimli ve en iyi kullanım, bir *varlığın* mevcut kullanımının devamı ya da alternatif başka bir kullanım olabilir. Bu, bir *pazar katılımcısının* varlık için teklif edeceği fiyatı hesaplarken varlık için planladığı kullanıma göre belirlenir.

➤ Değerleme girdilerinin yapısının ve kaynağının, sonuçta *değerleme amacı* ile ilgili olması *gereken* değer esasını yansıtmaması *gerekir*. Örneğin, pazar değerini belirlemek amacıyla, pazardan türetilmiş veriler kullanılmak şartıyla, farklı yaklaşımlar ve yöntemler kullanılabilir. Pazar yaklaşımı tanım olarak pazardan türetilmiş girdileri kullanır. Gelir yaklaşımını kullanarak pazar değerini belirlemek için, *katılımcılar* tarafından benimsenen girdilerin ve varsayımların kullanılması *gerekli görülmektedir*. Maliyet yaklaşımını kullanarak pazar değerini belirlemek için, eşdeğer kullanıma sahip bir varlığın maliyetinin ve uygun aşınma oranının, pazar esaslı maliyet ve aşınma analizleriyle belirlenmesi *gerekli görülmektedir*.

➤ Değerlemesi yapılan *varlık* için mevcut verilere ve pazarla ilişkili koşullara göre en geçerli ve en uygun değerlendirme yönteminin veya yöntemlerinin tespit edilmesi *gerekir*. Uygun bir şekilde analiz edilmiş ve pazardan elde edilmiş verilere dayanması halinde, kullanılan her bir yaklaşımın veya yöntemin, pazar değeri ile ilgili bir gösterge sağlaması *gerekli görülmektedir*.

➤ Pazar değeri bir *varlığın*, pazardaki diğer alıcıların elde edemediği, belirli bir malik veya alıcı için değer ifade eden niteliklerini yansıtmaz. Böyle avantajlar, bir *varlığın* fiziksel, coğrafi, ekonomik veya yasal özellikleriyle ilişkili olabilir. Pazar değeri, belirli bir tarihte belirli bir istekli alıcının değil, herhangi bir istekli bir alıcının olduğunu varsaydığından, buna benzer tüm değer unsurlarının göz ardı edilmesini gerektirmektedir.

Değerleme Yöntemleri

Değerleme yaklaşımlarının uygun ve değerlendirilen varlıklarının içeriği ile ilişkili olmasına dikkat edilmesi gerekir. Aşağıda tanımlanan ve açıklanan üç yaklaşım değerlemede kullanılan temel yaklaşımlardır. Bunların tümü, fiyat dengesi, fayda beklentisi veya ikame ekonomi ilkelerine dayanmaktadır. Temel değerlendirme yaklaşımlarına aşağıda yer verilmektedir:

(A) Pazar Yaklaşımı (B) Gelir Yaklaşımı (C) Maliyet Yaklaşımı

Bu temel değerlendirme yaklaşımlarının her biri farklı, ayrıntılı uygulama yöntemlerini içerir.

Bir varlığa ilişkin değerlendirme yaklaşımlarının ve yöntemlerinin seçiminde amaç belirli durumlara en uygun yöntemin bulunmasıdır. Bir yöntemin her duruma uygun olması söz konusu değildir. Seçim sürecinde asgari olarak aşağıdakiler dikkate alınır:

(a) değerlendirme görevinin koşulları ve amacı ile belirlenen uygun değer esas(lar)ı ve varsayılan kullanım(lar)ı, (b) olası değerlendirme yaklaşımlarının ve yöntemlerinin güçlü ve zayıf yönleri, (c) her bir yöntemin varlığın niteliği ve ilgili pazardaki katılımcılar tarafından kullanılan yaklaşımlar ve yöntemler bakımından uygunluğu, (d) yöntem(ler)in uygulanması için gereken güvenilir bilginin mevcudiyeti.

5.1 Pazar Yaklaşımı

Δ Pazar Yaklaşımını Açıklayıcı Bilgiler, Konu Gayrimenkulün Değerleme İçin Bu Yaklaşımın Kullanılma Nedenleri

Pazar yaklaşımı *varlığın*, fiyat bilgisi elde edilebilir olan aynı veya karşılaştırılabilir (benzer) *varlıklarla* karşılaştırılması suretiyle gösterge niteliğindeki değer belirlendiği yaklaşımı ifade eder. Aşağıda yer verilen durumlarda, pazar yaklaşımının uygulanması ve bu yaklaşıma önemli ve/veya anlamlı ağırlık verilmesi gerekli görülmektedir: (a) değerlendirme konusu varlığın değer esasına uygun bir bedelle son dönemde satılmış olması, (b) değerlendirme konusu varlığın veya buna önemli ölçüde benzerlik taşıyan varlıkların aktif olarak işlem görmesi ve/veya (c) önemli ölçüde benzer varlıklar ile ilgili sık yapılan ve/veya güncel gözlemlenebilir işlemlerin söz konusu olması.

Karşılaştırılabilir pazar bilgisinin varlığın tıpatıp veya önemli ölçüde benzeriyle ilişkili olmaması halinde, *değerlemeyi gerçekleştirenin* karşılaştırılabilir *varlıklar* ile değerlendirme konusu *varlık* arasında niteliksel ve niceliksel benzerliklerin ve farklılıkların karşılaştırmalı bir analizini yapması *gerekir*. Bu karşılaştırmalı analize dayalı düzeltme yapılmasına genelde ihtiyaç duyulacaktır. Bu düzeltmelerin makul olması ve *değerlemeyi gerçekleştirenlerin* düzeltmelerin gerekçeleri ile nasıl sayısallaştırıldıklarına raporlarında yer vermeleri *gerekir*.

Pazar yaklaşımında genellikle her biri farklı çarpanlara sahip karşılaştırılabilir varlıklardan elde edilen pazar çarpanları kullanılır. Belirlenen aralıktan uygun çarpanın seçimi niteliksel ve niceliksel faktörlerin dikkate alındığı bir değerlendirmenin yapılmasını gerektirir.

Δ Fiyat Bilgisi Tespit Edilen Emsal Bilgileri ve Bu Bilgilerin Kaynağı

[E:1 Satılık Bina] Değerleme konusu taşınmaza nazaran ticari hareketliliğin yüksek olduğu caddede konumlu, 2.055 m² alanlı ticari bina pazarlıklı olarak 140.000.000,00-TL bedelle satılıktır. Emsal konum avantajlıdır. **İlgilisi: 542 849 43 73**

[E:2 Satılık Bina] Değerleme konusu taşınmaza nazaran ticari hareketliliğin yüksek olduğu caddede konumlu, özel tasarımı, 5.410 m² alanlı ticari bina pazarlıklı olarak 195.000.000,00-TL bedelle satılıktır. Emsal konum ve yapı kalitesi açısından yüksek şerefilyelidir. **İlgilisi: 532 334 26 17**

[E:3 Satılık Bina] Değerleme konusu taşınmaza yakın konumlu, taşınmazla benzer özellikli 1.300 m² alanlı ticari bina pazarlıklı olarak 65.750.000,00-TL bedelle satılıktır. Emsal taşınmazla benzer özelliklidir. **İlgilisi: 533 931 15 91**

[E:4 Satılık Bina] Değerleme konusu taşınmaza yakın konumlu, taşınmazla benzer özellikli 1.600 m² alanlı ticari bina pazarlıklı olarak 75.250.000,00-TL bedelle satılıktır. Emsal taşınmazla benzer özelliklidir. **İlgilisi: 532 787 97 55**

EMSA DÜZELTME TABLOSU (SATILIK BİNA)									
İçerik	Emsal 1		Emsal 2		Emsal 3		Emsal 4		
Brüt alanı (m ²)	2.055,00m ²		5.410,00m ²		1.300,00m ²		1.600,00m ²		
Satış fiyatı	140.000.000 TL		195.000.000 TL		65.750.000 TL		75.250.000 TL		
m ² birim fiyatı	68.127 TL		36.044 TL		50.577 TL		47.031 TL		
Pazarlık	5%	-	5%	-	5%	-	5%	-	
Konum şerefilyesi	25%	-	15%	+	0%	+	0%	+	
Yapı Kalite Şerefilyesi	0%	+	15%	+	0%	+	0%	+	
Alan şerefilyesi	0%	-	0%	-	0%	-	0%	-	
İndirgenmiş birim fiyat	47.689 TL		45.055 TL		48.048 TL		44.680 TL		
<u>Ortalama Birim fiyat</u>	46.368TL/m²								

[E:5 Kiralık Bina] Değerleme konusu taşınmazlar ile yakın konumlu, 1.800 m² alanlı bina pazarlıklı olarak 365.000,00-TL bedelle kiralıktır. Emsal, taşınmazla benzer özelliklidir. **İlgilisi: 533 155 05 05**

[E:6 Kiralık Bina] Değerleme konusu taşınmazlara nazaran ticari hareketliliğin düşük olduğu bölgede konumlu, 2.900 m² alanlı ticari bina pazarlıklı olarak 475.000-TL bedelle kiralıktır. Emsal konum açısından dezavantajlıdır. **İlgilisi: 535 625 08 65**

[E:7 Kiralık Bina] Değerleme konusu taşınmazlara nazaran ticari hareketliliğin düşük olduğu bölgede konumlu, 2.300 m² alanlı ticari bina pazarlıklı olarak 385.000-TL bedelle kiralıktır. Emsal konum açısından dezavantajlıdır. **İlgilisi: 532 593 86 01**

[E:8 Kiralık Bina] Değerleme konusu taşınmazlara nazaran ticari hareketliliğin düşük olduğu bölgede konumlu, 1.350 m² alanlı ticari bina pazarlıklı olarak 205.000-TL bedelle kiralıktır. Emsal konum açısından dezavantajlıdır. **İlgilisi: 539 568 37 01**

EMSAL DÜZELTME TABLOSU (KİRALIK BİNA)								
İçerik	Emsal 5		Emsal 6		Emsal 7		Emsal 8	
Brüt alanı (m ²)	1.800,00m ²		2.900,00m ²		2.300,00m ²		1.350,00m ²	
Satış fiyatı	365.000 TL		475.000 TL		385.000 TL		205.000 TL	
m ² birim fiyatı	203 TL		164 TL		167 TL		152 TL	
Pazarlık	5%	-	5%	-	5%	-	5%	-
Konum şerefiyesi	0%	-	20%	+	20%	+	30%	+
Yapı Kalite Şerefiyesi	0%	+	0%	+	0%	+	0%	+
Alan şerefiyesi	0%	-	0%	-	0%	-	0%	-
İndirgenmiş birim fiyat	193 TL		188 TL		193 TL		190 TL	
Ortalama Birim fiyat	191TL/m²							

Δ Kullanılan Emsallerin Sanal Ortamdaki Haritalarından Çıkartılmış, Değerlemeye Konu Gayrimenkule Olan Yakınlığını Gösteren Krokiler



Δ Emsallerin Nasıl Dikkate Alındığına İlişkin ayrıntılı Açıklama, Emsal Bilgilerinde Yapılan Düzeltmeler, Düzeltmelerin Yapılma Nedenine İlişkin Detaylı Açıklamalar ve Diğer Varsayımlar

Taşınmazların bulunduğu bölgede, kendisine benzer özellikli çok sayıda bina bulunmakta olup emsaller yakın bölgeden elde edilmiştir. Değerler kat, konum, kullanım alanı, yapı yaş ve kalitesi durumuna göre değişmektedir. Değer düzeltmeleri bu etkenler dikkate alınarak yapılmış ve birim değer kanaatinde önemli rol oynamışlardır. Taşınmazların bulunduğu bölgede, benzer özellikli bina satış birim fiyatları 40.000-TL/m² ila 50.000-TL/m², kira birim fiyatları 150-TL/m² ila 250-TL/m² aralığındadır. Taşınmazların hâlihazırda ticari olarak kullanılıyor oluşu sebebiyle en uygun emsalin bina emsalleri olacağına kanaat getirilmiştir.

NET KURUMSAL GAYRİMENKUL
DEĞERLEME VE DANIŞMANLIK A.Ş.
Emniyet Mh. Sınır Sk. No:17/1 Yenimahalle/ANKARA
Tel:0312 467 00 61 Fax:0312 467 00 34
www.netgd.com.tr Sermaye:6.000.000,00 TL
Tic.Sic.No:256696 Mersis No:0631054938900019
Maltepe Vergi Dairesi 631 034 9389

Δ Pazar Yaklaşımı İle Ulaşılan Sonuç

DEĞER DETAYI					
TAŞINMAZ	ALAN (m ²)	KİRA BİRİM DEĞERİ	SATIŞ BİRİM DEĞERİ	KİRA DEĞERİ (TL)	SATIŞ DEĞERİ (TL)
İŞ İSTANBUL 34 PLAZA	27.278	₺191,55	₺46.368,00	₺5.225.000,00	₺1.264.826.304,00
				₺5.225.000,00	₺1.265.000.000,00

Yukarıda yazılan bilgiler doğrultusunda söz konusu taşınmazların tek bir malike ait olması, bir bütün olarak kullanılabilir potansiyele sahip olması sebebiyle kat, konum, alan indirilmesi yapılmadan eklenti alanlar da dahil edilerek satış bedeli belirlenmiştir. Taşınmazların benzer yapı kalitesi sahip olması sebebiyle şerefiye farkı uygulanmamıştır. Taşınmazların bulunduğu bölgede yapılan araştırmalar neticesinde oluşan birim değer kanaatine göre taşınmaza takdir edilen değer detayı şu şekildedir;

Pazar yaklaşımı yöntemi sonucunda taşınmazlara toplam (K.D.V hariç) **1.265.000.000,00- TL** satış, **5.225.000,00-TL** kira değeri takdir edilmiştir.

5.2 Maliyet Yaklaşımı

Δ Maliyet Yaklaşımını Açıklayıcı Bilgiler, Konu Gayrimenkulün Değerleme İçin Bu Yaklaşımın Kullanılma Nedeni

Maliyet yaklaşımı, bir alıcının, gereksiz külfet doğuran zaman, elverişsizlik, risk gibi etkenler söz konusu olmadıkça, belli bir varlık için, ister satın alma, isterse yapım yoluyla edinilmiş olsun, kendisine eşit faydaya sahip başka bir varlığı elde etme maliyetinden daha fazla ödeme yapmayacağı ekonomik ilkesinin uygulanmasıyla gösterge niteliğindeki değer belirlendiği yaklaşımdır. Bu yaklaşımda, bir varlığın cari ikame maliyetinin veya yeniden üretim maliyetinin hesaplanması ve fiziksel bozulma ve diğer biçimlerde gerçekleşen tüm yıpranma paylarının düşülmesi suretiyle gösterge niteliğindeki değer belirlenmektedir. Aşağıda yer verilen durumlarda, maliyet yaklaşımının uygulanması ve bu yaklaşıma önemli ve/veya anlamlı ağırlık verilmesi gerekli görülmektedir:

(a) katılımcıların değerlendirme konusu varlıkla önemli ölçüde aynı faydaya sahip bir varlığı yasal kısıtlamalar olmaksızın yeniden oluşturabilmesi ve varlığın, katılımcıların değerlendirme konusu varlığı bir an evvel kullanabilmeleri için önemli bir prim ödemeye razı olmak durumunda kalmayacakları kadar, kısa bir sürede yeniden oluşturulabilmesi,

(b) varlığın doğrudan gelir yaratmaması ve varlığın kendine özgü niteliğinin gelir yaklaşımını veya pazar yaklaşımını olanaksız kılması ve/veya (c) kullanılan değer esasının temel olarak ikame değeri örneğinde olduğu gibi ikame maliyetine dayanması.

Belli başlı üç maliyet yaklaşımı yöntemi bulunmaktadır: (a) ikame maliyeti yöntemi: gösterge niteliğindeki değer eşdeğer fayda sağlayan benzer bir varlığın maliyetinin hesaplanmasıyla belirlendiği yöntem. (b) yeniden üretim maliyeti yöntemi: gösterge niteliğindeki değer varlığın aynısının üretilmesi için gerekli olan maliyetin hesaplanmasıyla belirlendiği yöntem. (c) toplama yöntemi: varlığın değerinin bileşenlerinin her birinin değeri toplanarak hesaplandığı yöntemdir.

Δ Arsa Değerinin Tespitinde Kullanılan Emsal Bilgileri ve Bu Bilgilerin Kaynağı, Yapılan Düzeltmeler, Yapılan Diğer Varsayımlar ve Ulaşılan Sonuç

Taşınmazlar kat mülkiyeti tesis edilmiş yapıda konumlu olup, arsa değerlemesi yapılmamıştır.

Δ Yapı Maliyetleri ve Diğer Maliyetlerin Tespitinde Kullanılan Bilgiler, Bu Bilgilerin Kaynağı ve Yapılan Varsayımlar

Değerleme konusu taşınmazlar kat mülkiyeti, b.b. niteliği kazanmış ve yapı kullanım izin belgesi alınmıştır. Bu sebeple yapı değeri tespit edilmemiştir.

Δ Maliyet Yaklaşımı İle Ulaşılan Sonuç

Taşınmazlar kat mülkiyeti tesis edilmiş yapıda konumlu olup, Maliyet Yaklaşımı ile değer takdiri yapılmamıştır.

5.3 Gelir Yaklaşımı

Δ Gelir Yaklaşımını Açıklayıcı Bilgiler, Konu Gayrimenkulün Değerlemesi İçin Bu Yaklaşımın Kullanılma Nedeni

Gelir yaklaşımı, gösterge niteliğindeki değer, gelecekteki nakit akışlarının tek bir cari değere dönüştürülmesi ile belirlenmesini sağlar. Gelir yaklaşımında varlığın değeri, varlık tarafından yaratılan gelirlerin, nakit akışlarının veya maliyet tasarruflarının bugünkü değerine dayanılarak tespit edilir. Aşağıda yer verilen durumlarda, gelir yaklaşımının uygulanması ve bu yaklaşıma önemli ve/veya anlamlı ağırlık verilmesi gerekli görülmektedir:

- (a) Varlığın gelir yaratma kabiliyetinin katılımcının gözüyle değeri etkileyen çok önemli bir unsur olması,
- (b) Değerleme konusu varlıkla ilgili gelecekteki gelirin miktarı ve zamanlamasına ilişkin makul tahminler mevcut olmakla birlikte, ilgili pazar emsallerinin varsa bile az sayıda olması.

→ İndirgenmiş Nakit Akışları (İNA) Yöntemi:

İNA yönteminde, tahmini nakit akışları değerlendirme tarihine indirgenmekte ve bu işlem *varlığın* bugünkü değeriyle sonuçlanmaktadır. Gelirlerin getirisi kapitalizasyonu (indirgemesi) olarak ta nitelendirilmektedir. Uzun ömürlü veya sonsuz ömürlü *varlıklarla* ilgili bazı durumlarda, İNA, *varlığın* kesin tahmin süresinin sonundaki değeri temsil eden devam eden değeri *çerçer*. Diğer durumlarda, *varlığın* değeri kesin tahmin süresi bulunmayan bir devam eden değer tek başına kullanılarak hesaplanabilir. İNA yönteminin temel adımları aşağıdaki şekildedir:

- (a) değerlendirme konusu varlığın ve değerlendirme görevinin niteliğine en uygun nakit akışı türünün seçilmesi (örneğin, vergi öncesi veya vergi sonrası nakit akışları, toplam nakit akışları veya öz sermayeye ait nakit akışları, reel veya nominal nakit akışları vb.), (b) nakit akışlarının tahmin edileceği en uygun kesin sürenin varsa belirlenmesi, (c) söz konusu süre için nakit akış tahminlerinin hazırlanması, (d) (varsa) kesin tahmin süresinin sonundaki devam eden değer değerlendirme konusu varlık için uygun olup olmadığı; daha sonra da, varlığın niteliğine uygun devam eden değer belirlenmesi, (e) uygun indirgeme oranının belirlenmesi, (f) indirgeme oranının varsa devam eden değer de dâhil olmak üzere, tahmini nakit akışlarına uygulanması şeklindedir.

→ Direkt (Doğrudan) Kapitalizasyon Yöntemi:

Tüm risk veya genel kapitalizasyon oranının, temsili tek bir dönem gelirine uygulandığı yöntemdir. Gayrimenkulün o dönem için (yıl) üreteceği net gelirin, güncel gayrimenkul piyasası koşullarına göre oluşan bir kapitalizasyon oranına bölünerek, taşınmaz değeri hesaplanır. Bu kapitalizasyon oranı, birbirine emsal gayrimenkullerde satış ve gelir seviyeleri arasındaki ilişkiyle belirlenebilir. Burada Net Gelir kavramına dikkat edilmelidir. Tüm kaynaklardan elde edilecek gelirleri içeren mülkün potansiyel brüt gelir ve bundan beklenen boşluk/kayıpların arındırıldığı efektif brüt gelir sonrasında da efektif brüt gelirin faaliyet giderleri ile diğer harcamalardan arındırılması ile net faaliyet gelir elde edilmelidir. Potansiyel Brüt Kira Geliri: Gayrimenkulün kiralabilir tüm birimlerinin kiraya verildiği ve kira bedellerinin kayıtsız olarak tahsil edildiği durumlardaki elde edilen gelir tutarıdır.

- Toplam yıllık potansiyel gelir / Kapitalizasyon oranı = Değer

Δ Nakit Giriş ve Çıkışlarının Tahmin Edilmesinde Kullanılan Emsal Bilgileri, Bu Bilgilerin Kaynağı ve Yapılan Diğer Varsayımlar

Söz konusu parsel üzerinde hâlihazırda herhangi bir direk gelir getirici mülk olmaması sebebiyle herhangi bir nakit akışı oluşmamaktadır. Değerlemede bu yöntem direkt kullanılmamakla birlikte, mevcut piyasa kira değerlerinden kaynaklı oluşan potansiyel gelir, belirlenen kapitalizasyon oranı ile oranlanarak bir değer varsayımında bulunulmuştur.

Δ İndirgeme/İskonto Oranının Nasıl Hesaplandığına İlişkin Ayrıntılı Açıklama ve Gerekçeler

Söz konusu parsel üzerinde hâlihazırda herhangi bir direk gelir getirici mülk olmaması sebebiyle herhangi bir nakit akışı oluşmamaktadır. Söz konusu gayrimenkuller için kullanım maksat ve kapsamı dahilinde indirgenmiş nakit akışı analizi uygulanmadığından dolayı herhangi bir iskonto oranı belirlenmemiştir. Ancak, gelir yaklaşımını açıklayıcı bilgiler maddesinde belirtilen bir diğer yöntem olan doğrudan/direkt kapitalizasyon yöntemi kullanılmak üzere gerekli varsayım ve kabuller yapılmıştır.

Bölgede yapılan emsal araştırmaları ve edinilen bilgiler ile mevcut verilerin kullanımı, günümüz ekonomik koşulları ve gayrimenkul piyasası ile piyasaya etki eden nitel ve nicel tüm etkenler neticesinde taşınmazlar için mülkün kendini amorti etme süresi ortalama yaklaşık 16-17 yıl, olarak ön görülmüştür. Buna göre taşınmaz için 0,06 olarak yaklaşık kapitalizasyon oranları belirlenmiştir. Bu kapitalizasyon oranları sadece bu bölgede bu tarz taşınmazlar için geçerlidir, genel bir oranı yansıtmamaktadır. Taşınmazların tek bir malike ait olması, birlikte kullanılacak potansiyele sahip olması vb. gibi sebepler göz önünde bulundurularak Yapı Kayıt Belgesi ve Yapı Kullanma İzin Belge'lerinin toplanması ile ulaşılan 27.278 m² inşaat alanı üzerinden değer takdirinde bulunulmuştur.

Δ Gelir Yaklaşımı İle Ulaşılan Sonuç

GELİR YÖNTEMİNE GÖRE DEĞER ANALİZİ						
TAŞINMAZ	ALAN (m ²)	KİRA BİRİM DEĞERİ (TL)	AYLIK KİRA DEĞERİ (TL)	YILLIK KİRA DEĞERİ (TL)	KAPİTALİZASYON ORANI	PIYASA DEĞERİ (TL)
İŞ İSTANBUL 34 PLAZA	27.278	₺191,55	₺5.225.000,00	₺62.700.000,00	0,06	₺1.045.000.000,00

Taşınmazların tamamı için ayrı ayrı değer analizi yapılmış olup yapılan hesaplamalar sonucunda gelir yaklaşımı ile taşınmazların toplam değerine ulaşılmıştır. Gelir yaklaşımı ile tespit edilen değer; artan gayrimenkul değerleri ile kira bedellerinin paralel oranda artmaması sebebiyle pazar yaklaşımı ile tespit edilen değere göre daha düşük kalmıştır.

Sonuç olarak gelir yaklaşımı yöntemine göre söz konusu taşınmazların toplam piyasa değeri için **1.045.000.000,00-TL** değer takdir edilmiştir

5.4 Diğer Tespit ve Analizler

Δ Takdir Edilen Kira Değerleri

Söz konusu değerlendirme çalışması sonucunda taşınmazın aylık kira değeri, satılık ve kiralık emsaller ile bölgede yapılan satış-kira araştırması ayrıca mevcut sektörel veriler ışığında taşınmazlar için toplam **5.225.000 TL /Ay** kira değeri takdir edilmiştir. Toplam kiralabilir alan 27.278 m² olup ortalama kira birim değeri **191,55 TL** olarak belirlenmiştir.

Δ Hasılat Paylaşımı veya Kat Karşılığı Yöntemi ile Yapılacak Projelerde, Emsal Pay Oranları

Söz konusu taşınmaz hasılat paylaşımına veya kat karşılığına konu olmayacağı düşüncesiyle bu yönde herhangi bir çalışma yapılmamıştır.

Δ Üzerinde Proje Geliştirilen Arsaların Boş Arazi ve Proje Değerleri

Parsel üzerinde yer alan taşınmazlar, kat mülkiyeti kurulmuş bir bina içerisinde yer almakta olup boş arazi ve proje değeri tespit edilmemiştir. Rapor içerisinde belirtilen taşınmazların değeri belirlenmiştir.

6.5 Varsa, Gayrimenkul Üzerindeki Takyidat ve İpotekler İle İlgili Görüş

Konu taşınmazlar üzerinde bulunan takyidatlar raporun 3.3 maddesinde açıklanmıştır.

6.6 Değerleme Konusu Gayrimenkulün, Üzerinde İpotek veya Gayrimenkulün Değerini Doğrudan ve Önemli Ölçüde Etkileyecek Nitelikte Herhangi Bir Takyidat Bulunması Durumları Hariç, Devredilebilmesi Konusunda Bir Sınırlamaya Tabi Olup Olmadığı Hakkında Bilgi

Taşınmazların devrine ilişkin bu maddede belirtildiği üzere herhangi bir sınırlama veya kısıtlama bulunmamaktadır.

6.7 Değerleme Konusu Arsa veya Arazi ise, Alımından İtibaren beş Yıl Geçmesine Rağmen Üzerinde Proje Geliştirilmesine Yönelik Herhangi Bir Tasarrufta Bulunup Bulunulmadığına Dair Bilgi

Değerleme konusu taşınmaz arsa veya arazi değildir, parsel üzerinde rapor içerisinde bilgileri detaylı şekilde verilen taşınmaz bulunmaktadır.

6.8 Değerleme Konusu Üst Hakkı veya Devre Mülk Hakkı İse, Üst Hakkı ve Devre Mülk Hakkının Devredilebilmesine İlişkin Olarak Bu Hakları Doğuran Sözleşmelerde Özel Kanun Hükümlerinden Kaynaklananlar Hariç Herhangi Bir Sınırlama Olup Olmadığı Hakkında Bilgi

Değerleme konusu üst hakkı veya devre mülk hakkı değildir.

6.9 Gayrimenkulün Tapudaki Niteliğinin, Fiili Kullanım Şeklinin ve Portföye Dahil Edilme Niteliğinin Birbiriyle Uyumlu Olup Olmadığı Hakkında Görüş İle Portföye Alınmasında Herhangi Bir Sakınca Olup Olmadığı Hakkında Görüş

Değerleme konusu gayrimenkullerin tapudaki nitelikleri ile fiili kullanım şekli birbiriyle uyumludur. Gayrimenkul Yatırım Ortakları için III-48.1 sayılı "Gayrimenkul Yatırım Ortaklıklarına İlişkin Esaslar Tebliğ"nin 7.bölüm 22.maddesi 1.fıkrasının (b) bendi "(Değişik:RG-2/1/2019-30643) Portföylerine alınacak her türlü bina ve benzeri yapılara ilişkin olarak yapı kullanma izninin alınmış ve kat mülkiyetinin tesis edilmiş olması zorunludur. Ancak, mülkiyeti tek başına ya da başka kişilerle birlikte ortaklığa ait olan otel, alışveriş merkezi, iş merkezi, hastane, ticari depo, fabrika, ofis binası ve şube gibi yapıların, tamamının veya bölümlerinin yalnızca kira gelirielde etme amacıyla kullanılması halinde, anılan yapıya ilişkin olarak yapı kullanma izninin alınması ve tapu senedinde belirtilen niteliğinin taşınmazın mevcut durumuna uygun olması yeterli kabul edilir. Ayrıca, 3/5/1985 tarihli ve 3194 sayılı İmar Kanununun geçici 16ncı maddesi kapsamında yapı kayıt belgesi alınmış olması, bu fıkrada yer alan yapı kullanma izninin alınmış olması şartının yerine getirilmesi için yeterli kabul edilir." gereği ve yasal zorunluluklarının yerine getirilmiş olması sebebiyle GYO portföyünde bulunmasına bir engel olmadığı kanaatine varılmıştır.

7. SONUÇ

7.1 Sorumlu Değerleme Uzmanının Sonuç Cümlesi

Bu rapor, Özak GYO A.Ş.'nin talebi üzerine; İstanbul İli, Bağcılar İlçesi, Kirazlı Mahallesi, 3138 ada 12 parselde yer alan; "3 Bodrum, Zemin ve 9 Normal Katlı Betonarme Bina ve Arsası" ana taşınmazda konumlu 1 adet "Restoran" nitelikli, 25 adet "Konfeksiyon Atölyesi" nitelikli 26 taşınmazın piyasa değerinin Türk Lirası cinsinden tespitine yönelik SPK mevzuatı kapsamında asgari unsurları içeren bu değerlendirme raporu tarafımızca hazırlanmıştır.

Tarafımızca işleme alındığı tarihteki değerlendirme konusu taşınmazların Piyasa Değer Tespiti; gayrimenkul mahallinde ve bulunduğu bölge genelinde yapılan inceleme ve araştırma ile resmi kurum ve kuruluşlardan edinilen belge ve bilgi doğrultusunda oluşan kanaat, ilçenin ve bölgenin gelişme trendi, gayrimenkulün yer aldığı arsanın imar durumu, yapılaşma şartları ile kullanım fonksiyonu, yüzölçümü, geometrik şekli, topoğrafya durumu, bulunduğu muhitin şeref ve ehemmiyeti, çevresinin teşekkül tarzı ile şehir merkezi ile bölgesindeki merkezi konumlara olan mesafesi, ana yola, bulvara veya caddeye olan cephesi, ulaşım ve çevre özellikleri, mevcut ekonomik şartlar, parsel üzerinde yer alan yapının inşai kalitesi gibi tüm faktörler dikkate alınarak, bulunduğu muhite göre alıcı bulup bulamayacağı, bulması halinde nispet derecesi gibi kıymet yükseltici ve kıymet düşürücü müspet menfi tüm faktörler göz önünde bulundurulmuş ve değerlendirilmiştir.

7.2 Nihai Değer Takdiri

Taşınmaza değer verilirken, rapor içerisinde ilgili maddelerde belirtilen olumlu ve olumsuz tüm etkenler dikkate alınmıştır. Yapılan incelemeler neticesinde ulaşılan veriler ve kullanılan yöntemlerin sonuçları anlamlı şekilde neticelenmiştir.

Taşınmazın bulunduğu bölge ve konumlandığı lokasyon özelinde, kullanım amaç ve kapsamı doğrultusunda, tapu niteliği ve fiili niteliği dikkate alınarak piyasa değerini daha doğru gösterdiği gerekçeyle 'Pazar Yöntemi' neticesinde elde edilen sonuç nihai değer olarak takdir edilmiştir. Böylelikle;

Taşınmazın değerlendirme tarihi itibarıyla Pazar Yaklaşımı yöntemine göre kanaat getirilen ve takdir edilen toplam piyasa değeri şu şekildedir;

Rakamla; **1.265.000.000,00-TL** ve Yazıyla **Birmilyarikiyüztümüşbeşmilyon Türk Lirası** dir.

KDV Dahil Toplam Satış Değeri: 1.492.700.000,00-TL dir.

1. *Tespit edilen bu değerler taşınmazın peşin satışına yöneliktir.*
2. *Nihai değer, KDV Hariç değeri ifade eder.*
3. *İş bu rapor, ekleriyle bir bütündür.*
4. *Nihai değer takdiri, raporun içeriğinden ayrı tutulamaz.*
5. *Değerleme tarihi itibarıyla TCMB Döviz Kuru 1\$:25.8231 TL dir.*

Buğra Uğur YAP Değerleme Uzmanı SPK Lisans No: 408393	Raci Gökcehan SONER Kontrolör SPK Lisans No: 404622	Erdeniz BALIKÇIOĞLU Sorumlu Değerleme Uzmanı SPK Lisans No: 401418
		

NET KURUMSAL GAYRİMENKUL
DEĞERLEME VE DANIŞMANLIK A.Ş.
Emniyet Mh. Sınır Sk. No:17/1 Yenimahalle/ANKARA
Tel:0312 467 00 61 Fax:0312 467 00 34
www.netgd.com.tr Sermaye:6.000.000,00 TL
Tic.Sic.No:256696 Mersis No:063105493000019
Maltepe Vergi Dairesi 631 054 9389

8. UYGUNLUK BEYANI

Hazırlanan rapor için aşağıdaki maddelerin doğruluğunu beyan ederiz;

- Raporunda sunulan bulgular sahip olduğumuz tüm bilgiler çerçevesinde doğrudur.
- Rapor edilen analiz, fikir ve sonuçlar, sadece belirtilen varsayımlar ve koşullarla sınırlıdır.
- Rapor, tarafsız ve önyargısız profesyonel analiz, fikir ve sonuçlardan oluşmaktadır.
- Raporun konusunu oluşturan gayrimenkul ile mevcut veya potansiyel hiçbir menfaatimiz ve ilgilimiz bulunmamaktadır.
- Bu raporun konusunu oluşturan gayrimenkul veya ilgili taraflarla ilgili hiçbir önyargımız bulunmamaktadır.
- Uzman olarak vermiş olduğumuz hizmet karşılığı ücret, raporun herhangi bir bölümüne bağlı değildir.
- Değerleme ahlaki kural ve performans standartlarına göre gerçekleştirilmiştir.
- Değerleme Uzman(lar)ı mesleki eğitim şartlarına haiz bulunmaktadır.
- Değerleme Uzmanı(lar)ı, gayrimenkulün yeri ve rapor içeriği konusunda deneyim sahibidir.
- Rapor konusu mülk, kişisel olarak denetlenmiş ve ilgili resmi kurumlarda gerekli incelemeler yapılmıştır.
- Rapor içeriğinde belirtilen Değerleme Uzmanı/Değerleme Uzmanlarının haricinde hiç kimsenin bu raporun hazırlanmasında mesleki bir yardımı bulunmamaktadır.
- Çalışma, iş gereksinimlerinin kapsamına uygun olarak geliştirilmiş ve Uluslararası Değerleme Standartları'na uygun olarak raporlanmıştır.

→ İş bu rapor, müşteri talebine özel olarak hazırlanmıştır. İlgilisi ve hazırlanış amacı dışında 3. şahıslar tarafından kullanılamaz, kopyalanamaz ve çoğaltılamaz.

9. RAPOR EKLERİ

Δ Tapular,

Δ Takyidat Belgeleri,

Δ Resmi Evraklar ve Yer Görme Fotoğrafları

Δ SPK Lisans Belgeleri ve Mesleki Tecrübe Belgeleri

NET KURUMSAL GAYRİMENKUL
DEĞERLEME VE DANIŞMANLIK A.Ş.
Emniyet Mh. Sınır Sk. No:17/1 Yenimahalle/ANKARA
Tel:0312 467 00 61 Fax:0312 467 00 34
www.netgd.com.tr Sermaye:6.000.000,00 TL
Tic.Sic.No:256696 Mersis No:0631054938900019
Maltepe Vergi Dairesi 631 054 9389