

GAYRİMENKUL DEĞERLEME RAPORU



2016



BÜYÜKYALI İSTANBUL PROJESİ
Zeytinburnu/İSTANBUL

2016/0309

21.09.2016

Atak Gayrimenkul Değerleme A.Ş.

İş bu rapor, ATAK Gayrimenkul Değerleme A.Ş. ile EMLAK KONUT GAYRİMENKUL YATIRIM ORTAKLIĞI A.Ş. arasındaki hak ve yükümlülükleri belirleyen 19.09.2016 tarihli dayanak sözleşmesine istinaden, 21.09.2016 tarihinde, 20160309 rapor numarası ile tanzim edilmiştir. Raporu hazırlayan sorumlu değerlendirme uzmanı Bülent YAŞAR ve sorumlu değerlendirme uzmanı Dilara DİNÇYÜREK'in beyanı aşağıda maddeler halinde sıralanmıştır.

BEYANIMIZ

- Bu raporda sunulan bilgiler ve araştırmaların bildiğimiz ve açıkladığımız kadarıyla doğru olduğunu;
- Raporda belirtilen analizlerin, opsiyonların ve sonuçların sadece belirtilen varsayımlar ve koşullarla sınırlı olduğunu;
- Değerleme Uzmanı/Uzmanları olarak değerlendirme konusunu oluşturan mülk ile herhangi bir ilişkimiz olmadığını ve gelecekte ilişkisinin bulunmayacağını;
- Rapor konusu gayrimenkul/gayrimenkuller ile ilgili herhangi bir önyargımızın olmadığını;
- Değerleme ücretimizin raporun herhangi bir bölümüne bağlı olmadığını;
- Değerleme çalışmalarımızı ahlaki kural ve performans standartlarına göre gerçekleştirdiğimizi;
- Değerleme Uzmanı/Uzmanları olarak mesleki eğitim şartlarına haiz olduğumuzu;
- Değerleme Uzmanı/Uzmanları olarak değerlemesi yapılan mülkün yeri ve türü konusunda daha önceden deneyimli olduğumuzu;
- Değerleme olarak mülkü kişisel olarak denetlediğimizi ve ilgili resmi kurumlarda gerekli araştırmaları yapmış olduğumuzu;
- Rapor içeriğinde belirtilen değerlendirme uzmanı/uzmanları dışında hiç kimsenin bu raporun hazırlanmasında mesleki bir yardımda bulunmadığını;
- Değerleme Uzmanı/Uzmanları olarak değer biçilen mülkü ya da ona ilişkin mülkiyet hakkını etkileyen yasal konulardan sorumlu olamayacağımızı;
- Rapor içeriğinde belirtilen analizler ve sonuç değerine giden yolda Uluslararası Değerleme Standartları kriterlerine uyulduğunu



beyan ederiz.

YÖNETİCİ ÖZETİ

RAPOR HAKKINDA GENEL BİLGİLER	
GAYRİMENKUL HAKKINDA GENEL BİLGİLER	Emlak Konut Gayrimenkul Yatırım Ortaklığı A.Ş.
RAPORU HAZIRLAYAN	Atak Gayrimenkul Değerleme A.Ş.
SÖZLEŞME TARİHİ	19.09.2016
DEĞERLEME TARİHİ	20.09.2016
RAPOR TARİHİ	21.09.2016
RAPOR NO	2016/0309
GAYRİMENKUL HAKKINDA GENEL BİLGİLER	
ADRESİ	İstanbul İli, Zeytinburnu İlçesi, Kazlıçeşme Mahallesi, Sahil Yolu Üzerinde Konumlu Büyükyalı İstanbul Projesi
KOORDİNATLARI	40.982372, 28.903465
TAPU BİLGİLERİ	Bkz. Madde 4.2. ve 4.2.1.
İMAR DURUMU	Zeytinburnu Belediyesi İmar ve Şehircilik Müdürlüğü yetkililerinden temin edilen bilgilere göre parseller 20.03.2014 tasdik tarihli 1/1000 Ölçekli İstanbul İli, Zeytinburnu İlçesi, Kazlıçeşme Mahallesi, 774 Ada 6 ve 31 Parsel Uygulama İmar Planı Değişikliği kapsamında kalmaktadırlar. Lejant ve yapılaşmalar hakkında bilgi raporun 4.3. bölümünde verilmiştir.
ÇALIŞMANIN TANIMI	Yukarıda lokasyonu belirtilen Büyükyalı İstanbul Projesi'nin mevcut durumda ve tamamlanması durumundaki pazar değerinin tespitine yöneliktir. Ayrıca, iş bu rapor, proje kapsamındaki 108 adet bağımsız bölümün anahtar teslim şartlarını yerine getirilmesi durumundaki değerinin tespiti için hazırlanmıştır.

	TL	USD
Projenin Mevcut Durumuyla Toplam Değeri	967.238.487,00	324.576.673,49
Projenin Mevcut Durumuyla Emlak Konut GYO A.Ş. Payına Düşen Değeri	935.066.970,00	313.780.862,42
Projenin Tamamlanması Durumunda Bugünkü Değeri	3.841.247.734,31	1.289.009.306,82
Projenin Tamamlanması Durumunda Emlak Konut GYO A.Ş. Payına Düşen Gelirlerin Bugünkü Değeri	1.568.800.000,00	526.442.953,02
108 Adet Bağımsız Bölümün Anahtar Teslim Şartlarını Yerine Getirilmesi Durumundaki KDV Hariç Toplam Rayiç Değeri	189.885.200,00	63.719.865,77
108 Adet Bağımsız Bölümün Anahtar Teslim Şartlarını Yerine Getirilmesi Durumundaki KDV Dahil Toplam Rayiç Değeri	191.784.052,00	64.357.064,43

- Rapor tarihi itibarıyla TCMB döviz satış kuru 2,98 TL kullanılmıştır.
- Konu gayrimenkullerin ilgili Sermaye Piyasası Mevzuatı Hükümleri gereğince; Gayrimenkul Yatırım Ortaklığı portföyüne "Proje" olarak alınmasında herhangi bir engel bulunmamaktadır.
- Bu rapor ilgili Sermaye Piyasası Mevzuatı hükümlerine göre hazırlanmıştır.
- İlgili mevzuat doğrultusunda net alanı 150 m²'ye kadar olan konut teslimlerinde %1 net alanı 150 m²'nin üstünde olan konut teslimleriyle iş yeri ve diğer gayrimenkullerin teslimlerinde ise %18 KDV uygulanmıştır.
- Bu sayfa, bu değerlendirme raporunun ayrılmaz parçası olup bağımsız kullanılamaz.

RAPORU HAZIRLAYANLAR	
SORUMLU DEĞERLEME UZMANI	SORUMLU DEĞERLEME UZMANI
 Bülent YAŞAR (SPK Lisans No: 400343)	 Dilara DİNÇYÜREK (SPK Lisans No:401437)



Değerleme Uzmanlarının Dayanakları, Öngörülleri ve Kabulleri

- Bu rapordaki hiçbir yorum söz konusu konular raporun devamında tartışılrsa dahi hukuki konuları, özel araştırma ve uzmanlık gerektiren konuları ve sıradan değerlendirme çalışmasının bilgisinin ötesinde olacak konuları açıklamak niyetiyle yapılmamıştır.
- Mülk ile ilgili hiçbir bilgide değişiklik yapılmamıştır. Mülkiyet ve resmi tanımlar ile ilgili bilgilerin alındığı makamlar genel olarak güvenilir kabul edilirler. Mülkün genel olarak raporda belirtilenler hariç haciz, ipotek, irtifak hakları vb. gibi takyidatlar dolayısı ile pazarlanmasında bir mani olmadığı kabul edilmiştir. Mülk sahiplerinin sorumluluk sahibi akılcı ve en verimli ve en etkin şekilde hareket edecekleri varsayılmıştır.
- Bilgi ve belgeler raporda kamu ve kurumlarından elde edilebildiği kadarı ile yer almaktadır. Bilgiler alınan belgelere göre değerlendirilmiştir.
- Değerlemeci eldeki verilerin doğruluğunu kabul ederek, genel bir değerlendirme çalışması yapmıştır. Aksi belirtilmedikçe büyüklük ve ebatlar ile ilgili bilgilerin doğru olduğu ve mülke herhangi bir tecavüzün var olmadığı kabul edilmiştir.
- Kullanılan harita, şekil ve çizimler sadece görsel amaçlıdır, rapordaki konuların kavranmasına görsel bir katkısı olması amacıyla kullanılmıştır. Başka hiçbir amaçla güvenilir referans olarak kullanılmamalıdır.
- Aksi açık olarak belirtilmediği sürece hiçbir olası yer altı zenginliği dikkate alınmamıştır.
- Bu rapora konu olan projeksiyonlar değerlendirme sürecine yardımcı olması dolayısı ile mevcut piyasa koşullarında ve mevcut talep durumunda stabil bir ekonomi süreci göz önüne alınarak yapılmıştır. Projeksiyonlar değerlendirme uzmanının kesin olarak tahmin edemeyeceği değişen piyasa koşullarına bağlıdır ve değerler değişken şartlardan etkilenmesi olasıdır.
- Değerlemeci mülk üzerinde veya yakınında bulunan/bulunmayan/bulunabilecek tehlikeli veya sağlığa zararlı maddeleri tespit etme yeterliliğine sahip değildir. Değer tahmini yapılırken değerler düşmesine neden olacak böyle maddelerin var olmadığı öngörülür. Bu konu ile hiçbir sorumluluk kabul edilemez, müşteri istiyorsa bu konuyu incelemek için konu hakkında yetkili ve yeterli bir uzman çalıştırabilir.
- Konu mülk ile ilgili değerlendirme uzmanının zemin kirliliği etüdü çalışması yapması mümkün değildir. Bu nedenle görüldüğü kadarı ile herhangi bir zemin kirliliği sorunu olmadığı kabul edilmiştir.
- Çalışmalarda bölge zemini ile ilgili herhangi bir olumsuzluğun olmadığı kabul edilmiştir.
- Gayrimenkullerde zemin araştırmaları ve zemin kontaminasyonu çalışmaları, "Çevre Jeofiziği" bilim dalının profesyonel konusu içinde kalmaktadır. Değerleme uzmanlarının bu konuda bir ihtisası olmayıp konu ile ilgili detaylı bir araştırma yapılmamıştır. Ancak, yerinde yapılan gözlemlerde gayrimenkulün çevreye olumsuz bir etkisi olduğu gözlemlenmemiştir. Bu nedenle çevresel olumsuz bir etki olmadığı varsayılarak değerlendirme çalışması yapılmıştır.

İçindekiler

BÖLÜM 1	RAPOR, ŞİRKET VE MÜŞTERİ BİLGİLERİ	6
1.1.	Rapor Tarihi ve Numarası.....	6
1.2.	Rapor Türü.....	6
1.3.	Raporu Hazırlayanlar.....	6
1.4.	Değerleme Tarihi.....	6
1.5.	Dayanak Sözleşmesi.....	6
1.6.	Raporun Kurul Düzenlemeleri Kapsamında Değerleme Amacıyla Hazırlanıp Hazırlanmadığına İlişkin Açıklama.....	6
BÖLÜM 2	ŞİRKETİ VE MÜŞTERİYİ TANITICI BİLGİLER	7
2.1.	Değerleme Şirketini Tanıtıcı Bilgiler.....	7
2.2.	Müşteriyi Tanıtıcı Bilgiler.....	8
2.3.	Müşteri Taleplerinin Kapsamı ve Varsa Getirilen Sınırlamalar.....	8
BÖLÜM 3	GAYRİMENKUL İLE İLGİLİ BİLGİLER	9
3.1.	Gayrimenkulün Çevre ve Konumu.....	9
3.2.	Gayrimenkulün Tapu Kayıtları ve Mülkiyet Bilgileri.....	10
3.3.	Parsellerin İmar Bilgisi.....	12
3.4.	Projenin Son Üç Yıllık Dönemde Mülkiyet Ve Hukuki Durumdaki Değişiklikler.....	14
3.4.1	Tapu Sicil Müdürlüğü İncelemesi.....	14
3.4.2	Belediye İncelemesi.....	15
3.4.3.	Kadastro Müdürlüğü İncelemesi.....	16
3.5.	İlgili Mevzuat Gereği Alınmış İzin ve Belgeler.....	16
3.6.	Yapı Denetim Kanunu Gereğince Yapılan İncelemeler ve Belgeler.....	19
3.7.	En Etkin ve Verimli Kullanımı.....	19
3.8.	Müşterek veya Bölünmüş Kısımların Değerleme Analizi.....	19
3.9.	Hasılat Paylaşımı, Kat Karşılığı Yöntemi ile Yapılacak Projelerde, Pay Oranları.....	19
3.10.	Gayrimenkul Yatırım Ortaklıklarına Alınması Hakkında Görüş.....	19
3.11.	Gayrimenkul İle İlgili Fiziksel Bilgiler.....	20
3.12.	Gayrimenkulün Değerine Etki Eden Olumlu - Olumsuz Faktörler.....	22
BÖLÜM 4	DEĞER TANIMLARI, DEĞERLEME YÖNTEMLERİ, GENEL TANIMLAR	23
4.1.	Değer Tanımları.....	23
4.1.1.	Piyasa Değeri (Pazar Değeri, Makul Değeri).....	23
4.1.2.	Düzenli Likidasyon Değeri.....	23
4.1.3.	Zorunlu Likidasyon Değeri (Tasfiye Değeri).....	23
4.1.4.	Faal İşletme Değeri.....	24
4.2.	Değerlemede Kullanılan Yöntemler.....	24
4.2.1.	Emsal Karşılaştırma Yaklaşımı.....	24

4.2.2.	Gelirin İndirgenmesi Yaklaşımı.....	24
4.2.3.	Maliyet Yaklaşımı.....	25
4.2.4.	Geliştirme Modeli ile Değerleme Çalışmaları	25
4.3.	Değerleme Çalışmalarında Kullanılan Bazı Tanımlar	25
4.3.1.	İndirgeme Oranı (İskonto Oranı)	25
4.3.2.	Varsayımlar	26
4.3.3.	Net Bugünkü Değer (NPV= Net Present Value)	26
4.3.4.	İç Verim Oranı (IRR).....	27
4.3.5.	Kapitalizasyon Oranı (Cap. Rate , Yield)	27
4.3.6.	Şerefiye	27
4.3.7.	Artık Değer veya Dönem Sonu Değeri	27
4.3.8.	Rapor Tarihi	27
BÖLÜM 5	GENEL VE BÖLGESEL VERİLER.....	28
5.1.	Türkiye Demografik Veriler (*).....	28
5.2.	2015 Yılı Ekonomik Görünüm (*).....	29
5.3.	Gayrimenkulün Bulunduğu Bölgenin Analizi	31
BÖLÜM 6	DEĞERLEMEDE KULLANILAN YÖNTEMLERİN ANALİZİ	34
6.1.	Bölge Piyasa ve Emsal Araştırmaları.....	35
6.2.	Projenin Mevcut Durumu İtibariyle Değeri	38
6.2.1.	Maliyet Oluşumları Yaklaşımı Yöntemi ile Ulaşılan Sonuç	38
6.2.1.1	Emsal Karşılaştırma Yöntemi İle Arsa Değeri Tespiti.....	38
6.2.1.2	Arsa Üzerindeki Yatırımların Güncel Durumu İle Değeri Tespiti.....	38
6.3.	Projenin Tamamlanması Durumunda Değeri	40
6.3.1.	Nakit Akışı Yaklaşımı Yöntemi İle Ulaşılan Sonuç	40
6.4.	Analiz Sonuçlarının Değerlendirilmesi.....	43
BÖLÜM 7	DEĞERLEME UZMANININ GÖRÜŞÜ VE SONUÇ	44

1.1. Rapor Tarihi ve Numarası

Bu rapor, şirketimiz tarafından 21.09.2016 tarihinde, 2016/0309 rapor numarası ile tanzim edilmiştir.

1.2. Rapor Türü

İş bu rapor, Emlak Konut GYO A.Ş.'nin talebi üzerine, İstanbul İli, Zeytinburnu İlçesi, Kazlıçeşme Mahallesi, Sahil Yolu üzerinde yer alan Büyükyalı İstanbul Projesi'nin tamamlanması durumundaki toplam değeri ile Emlak GYO A.Ş. payına düşen değeri ve projenin mevcut durum değeri ile mevcut durum değer itibariyle Emlak Konut GYO A.Ş.'nin payına düşen değeri yanı sıra proje kapsamındaki 108 adet bağımsız bölümün güncel piyasa rayiç değerlerinin SPK mevzuatı ve sözleşme gereği rayiç değerlerinin tespiti için hazırlanmıştır.

1.3. Raporu Hazırlayanlar

Bu gayrimenkul değerlendirme raporu; gayrimenkul mahallinde yapılan incelemeler sonucunda ilgili kişi - kurum - kuruluşlardan elde edilen bilgilerden faydalanılarak hazırlanmıştır. Bu rapor şirketimiz sorumlu değerlendirme uzmanları Bülent YAŞAR ve Dilara DİNÇYÜREK tarafından hazırlanmıştır.

1.4. Değerleme Tarihi

Bu gayrimenkul değerlendirme raporu, resmi kurum araştırmaları, mahallinde incelemeler ve ofis çalışmaları sonucunda şirketimizin sorumlu değerlendirme uzmanları tarafından 21.09.2016 tarihinde hazırlanmıştır.

1.5. Dayanak Sözleşmesi

Bu gayrimenkul değerlendirme raporu, Barbaros Mah. Mor Sümbül Sok. No:7/2 B (Batı Ataşehir) Ataşehir / İSTANBUL adresindeki EMLAK KONUT GAYRİMENKUL YATIRIM ORTAKLIĞI A.Ş. için hazırlanmıştır. Rapor, şirketimiz ile Emlak Konut GYO A.Ş. arasındaki hak ve yükümlülüklerini belirleyen 19.09.2016 tarihli dayanak sözleşmesi hükümlerine bağlı kalınarak hazırlanmıştır.

1.6. Raporun Kurul Düzenlemeleri Kapsamında Değerleme Amacıyla Hazırlanıp Hazırlanmadığına İlişkin Açıklama

Bu rapor, Emlak Konut Gayrimenkul Yatırım Ortaklığı A.Ş.'nin talebine istinaden, şirket portföyünde bulunan projenin Sermaye Piyasası Kurulu'nun Düzenlemeleri Kapsamında (Seri VIII, No: 35 sayılı "Sermaye Piyasası Mevzuatı Çerçevesinde Değerleme Hizmeti Verecek Şirketlere ve Bu Şirketlerin Kurulca Listeye Alınmalarına İlişkin Esaslar Hakkında Tebliğ" hükümleri ile Kurul'un 20.07.2007 tarih ve 27/781 sayılı kararında yer alan) "Değerleme Raporlarında Bulunması Gereken Asgari Hususlar" standartlarında hazırlanan gayrimenkul değerlendirme raporudur.

2.1. Değerleme Şirketini Tanıtıcı Bilgiler

- ÜN VAN I** : Atak Gayrimenkul Değerleme A.Ş.
- ADRESİ** : İçerenköy Mahallesi Hal Yolu Caddesi Sağlık Sokak
Erdoğanlar Apt. No:1 Kat:4 D:18 Ataşehir/İstanbul
- İLETİŞİM** : 0 216 573 96 96 (Tel)
0 216 577 75 34 (Faks)
info@atakgd.com.tr (e-posta)
- KURULUŞ TARİHİ** : 14.04.2011
- SERMAYESİ** : 300.000,-TL
- TİCARET SİCİL NO'SU** : 773409 (İstanbul Ticaret Sicil Memurluğu)
- FAALİYET KONUSU** : Yürürlükteki mevzuat çerçevesinde her türlü resmi, özel, gerçek ve tüzel kuruluşlara ait her türlü gayrimenkullerin, gayrimenkul projelerinin ve gayrimenkule dayalı hak ve faydaların belirli bir tarihteki muhtemel değerlerinin bağımsız ve tarafsız olarak takdiri, bu değerleri etkileyen gayrimenkullerin niteliği, piyasa ve çevre koşullarını analiz ederek, ulusal ve uluslararası alanda kabul görmüş değerlendirme standartları ve esasları çerçevesinde değerlendirme raporlarını hazırlamak.
- İZİNLER/YETKİLERİ** : Atak Gayrimenkul Değerleme A.Ş. Sermaye Piyasası Kurulu'nun 17/02/2001 tarihli ve 24491 sayılı Resmi Gazete'de Seri: VIII, No: 35 ile yayımlanan "Sermaye Piyasası Mevzuatı Çerçevesinde Gayrimenkul Değerleme Hizmeti Verecek Şirketler İle Bu Şirketlerin Kurulca Listeye Alınmalarına İlişkin Esaslar Hakkında Tebliğ" çerçevesinde, gayrimenkul değerlendirme hizmeti vermek üzere konunun görüşüldüğü Kurul Karar Organı'nın 16.02.2012 tarih ve 7 sayılı toplantısında uyarınca Sermaye Piyasası Kurulunca Listeye alınmıştır. Ayrıca Bankacılık Düzenleme ve Denetleme Kurulu'nun 05.06.2014 tarih ve 5888 sayılı Kararı ile Şirketimize "Bankalara Değerleme Hizmeti Verecek Kuruluşların Yetkilendirilmesi ve Faaliyetleri Hakkında Yönetmelik'in 11. Maddesi'ne istinaden bankalara Yönetmeliğin 4. Maddesi kapsamına giren "gayrimenkul, gayrimenkul projesi veya gayrimenkule bağlı hak ve faydaların değerlemesi" hizmeti verme yetkisi verilmiştir.

2.2. Müşteriyi Tanıtıcı Bilgiler

MÜŞTERİYİ TANITICI BİLGİLER

ÜNVANI	: Emlak Konut Gayrimenkul Yatırım Ortaklığı A.Ş.
ADRESİ	: Barbaros Mahallesi Mor Sümbül Sokak No:7/2B Ataşehir / İSTANBUL
İLETİŞİM	: 0 216 579 15 15 (Tel) 0 216 456 48 75 (Faks) info@emlakkonut.com.tr (e-posta)
KURULUŞ TARİHİ	: 1953 Yılında kurulmuştur.
FAALİYET KONUSU	: Şirket, SPK'nın gayrimenkul yatırım ortaklıklarına ilişkin düzenlemelerinde yazılı amaç ve konularla işigal etmek ve esas olarak gayrimenkullere, gayrimenkullere dayalı sermaye piyasası araçlarına, gayrimenkul projelerine ve gayrimenkullere dayalı haklara yatırım yapmak üzere ve kayıtlı sermayeli olarak kurulmuş halka açık anonim ortaklıktır.
HALKA ARZ TARİHİ	: 02.12.2010
GYO TESCİL TARİHİ	: 22.07.2002
SERMAYESİ	: 3.800.000.000,-TL (Ödenmiş Sermayesi)
PORTFÖY BİLGİLERİ	: Türkiye'nin çeşitli bölgelerinde yer alan muhtelif gayrimenkuller
HALKA AÇIKLIK ORANI	: % 50,66

2.3. Müşteri Taleplerinin Kapsamı ve Varsa Getirilen Sınırlamalar

Bu çalışma, İstanbul İli, Zeytinburnu İlçesi, Kazlıçeşme Mahallesi, Sahil Yolu üzerinde yer alan Büyükyalı İstanbul Projesi'nin mevcut durumda ve tamamlanması durumundaki toplam pazar değerinin Türk Lirası cinsinden tespitine yöneliktir. Ayrıca, iş bu rapor, proje kapsamındaki 108 adet bağımsız bölümün tamamlanması durumundaki değer tespiti için hazırlanmıştır.

Tarafımıza müşteri tarafından getirilen herhangi bir sınırlama bulunmamaktadır.

3.1. Gayrimenkulün Çevre ve Konumu

Değerlemeye konu Büyükyalı İstanbul Projesi; İstanbul İli, Zeytinburnu İlçesi, Kazlıçeşme Mahallesi, Sahil Yolu, 774 ada, 69, 70, 71 ve 73 no'lu parseller üzerinde konumlandırılmıştır. Parseller yakın zamana kadar askeri amaçla kullanılmıştır. Parseller üzerinde 1. Ordu Zeytinburnu Ağır Bakım Tamir Fabrikası binaları ile misafirhane-lojman amaçlı kullanılan binalar yer almaktadır.

Taşınmazlar, Kazlıçeşme Mahallesi sınırları içerisinde, Sahil Yolu olan ve Sirkeci ile Bakırköy'ü birbirine bağlayan Kennedy Caddesi ile Demirhane Caddesi arasında kalmaktadırlar. Taşınmazlara ulaşım için Eminönü'nden sahil yolu takiben Yenikapı Deniz Otobüsü İskelesi yönünde hiçbir yöne sapmadan düz ilerlenerek sağlanır. Konu taşınmazlar, Sirkeci'den yaklaşık 7,5 km. ilerledikten sonra, Bakırköy'e gelmeden caddenin sağ koluna cepheli şekilde konumlanmıştır. Taşınmazların komşu parsellerinde Nov Otel ve İbis Otel, İBB Zeytinburnu Sosyal Tesisleri Ottomare Suite Projesi yer almaktadır.

Taşınmazların Zeytinburnu ilçe merkezine uzaklığı 2 km, Yenikapı'ya 4,50 km, Bakırköy ilçe merkezine 5 km, Atatürk Havalimanı'na ise 9 km'dir.



3.2. Gayrimenkulün Tapu Kayıtları ve Mülkiyet Bilgileri

Rapor konusu taşınmazların tapu kayıt bilgileri TAKBİS sisteminden temin edilen tapu kayıt belgelerine göre düzenlenmiş olup işbu belgeler raporumuz ekinde sunulmuştur.

İLİ : İSTANBUL
İLÇESİ : ZEYTİNBURNU
MAHALLESİ : KAZLIÇEŞME (*)
MALİKİ - HİSSESİ : EMLAK KONUT GAYRİMENKUL YATIRIM ORTAKLIĞI A.Ş.

TAPU KAYITLARI								
Sıra No	Ada No	Parsel No	Niteliği	Yüzölçümü (m ²)	Cilt No	Sayfa No	Yevmiye No	Tarihi
1	774	69	1. ORDU ZEYTİNBURNU AĞIR TAMİR FABRİKASI	70,945.13	8	757	12539	15.10.2015
2	774	70	ARSA	2,616.10	8	758	12538	15.10.2015
3	774	71	ARSA	4,052.07	8	759	12538	15.10.2015
4	774	73	ARSA	33,409.63	8	761	12539	15.10.2015

111,022.93

(*) 774 ada 73 nolu parsel tapuda Zeytinburnu Mahallesi olarak kayıtlıdır.

NOT: 774/70 ve 71 nolu parseller kamu yararına ayrılan parseller olup bu amaca uygun yapılaşmadan sonra bedelsiz terki söz konusu olacağından değerlendirme dışı bırakılacaktır.

3.2.1. Gayrimenkulün Takyidat Bilgisi

Rapora konu taşınmazların takyidat bilgileri TAKBİS sisteminden temin edilen ve raporumuz ekinde sunulan tapu kayıt belgelerine göre düzenlenmiştir.

Tüm Parseller Üzerinde :

Beyanlar Bölümü:

- İmar ve iskan vekaletine tahsis edilmiştir. (13.02.1960/195)
- Üzerindeki bina Kültür Bakanlığı'na korumaya alınmıştır. (29.11.1989/7282)
- Korunması gerekli kültür varlığıdır. (14.02.1992/1624)
- Korunması gerekli kültür varlığıdır. (13.03.1992/2658)
- Korunması gerekli kültür varlığıdır. (03.10.2006/9309)
- Bu parseldeki tescilli yapıların korunması ve yeniden kullanımı için hazırlanacak projelerin ilgili Koruma Bölge Kurulu'na iletilmesi kurulca uygun bulunan işlev ve projeler doğrultusunda uygulama yapılmasına dair belirtme vardır. (11.04.2013/4846)
- Korunması gerekli kültür varlığı tescil kaydı bulunan 6 numaralı parselin korunma alanındadır ve yapılacak her türlü uygulama için 2863 sayılı kanun hükümleri doğrultusunda işlem yapılacağına dair belirtme. Tarih:09.07.2015 sayı: 57834978/1496 (20.08.2015/10421)

- Kamu hizmetlerine ayrılan yerler ile Maliye Bakanlığı'nca değişik ihtiyaçlarla talep edilen taşınmazlar bedelsiz olarak hazineye iade edilir. (09.04.2013/4620)

774/69 Nolu Parsel Üzerinde :

Beyanlar Bölümü:

- Ticaret+Konut Alanı: Krokide B ile gösterilen yapı kalıntısı ve C ile gösterilen çeşme korunması gerekli kültür varlığı olup bu parselde kalmaktadır. Krokide gösterilen 2, 3, 4, 5 ile gösterilen yapılar ve krokisinde 7 ile gösterilen yıkılmış yapı 2. grup ve 6 ile gösterilen yapı 4. grup taşınmaz kültür varlığıdır. (18.09.2015/11702)
- 6306 sayılı kanun gereğince riskli yapıdır. (18.12.2015/15646)
- 6306 sayılı kanun gereğince riskli yapıdır. (18.12.2015/15603)
- 6306 sayılı kanun gereğince riskli yapıdır. (18.12.2015/15586)
- 6306 sayılı kanun gereğince riskli yapıdır. (18.12.2015/15584)
- 6306 sayılı kanun gereğince riskli yapıdır. (03.11.2015/13300)

774/70 Nolu Parsel Üzerinde :

Beyanlar Bölümü:

- Dini tesis alanı: Korunması gerekli kültür varlığı tescil kaydı bulunan eski 6 numaralı parsel yeni 69 parselin koruma alanındadır. (18.09.2015/11702)
- 6306 sayılı kanun gereğince riskli yapıdır. (18.11.2015/14009)

774/71 Nolu Parsel Üzerinde :

Beyanlar Bölümü:

- Eğitim Tesis Alanı: Krokide A ile gösterilen yapı korunması gerekli kültür varlığı olup 39,04 m²'si bu parselde kalmaktadır. Krokide 1 ile gösterilen yapı 2. Grup taşınmaz kültür varlığıdır. (18.09.2015/11702)
- 6306 sayılı kanun gereğince riskli yapıdır. (18.11.2015/13984)

774/73 Nolu Parsel Üzerinde :

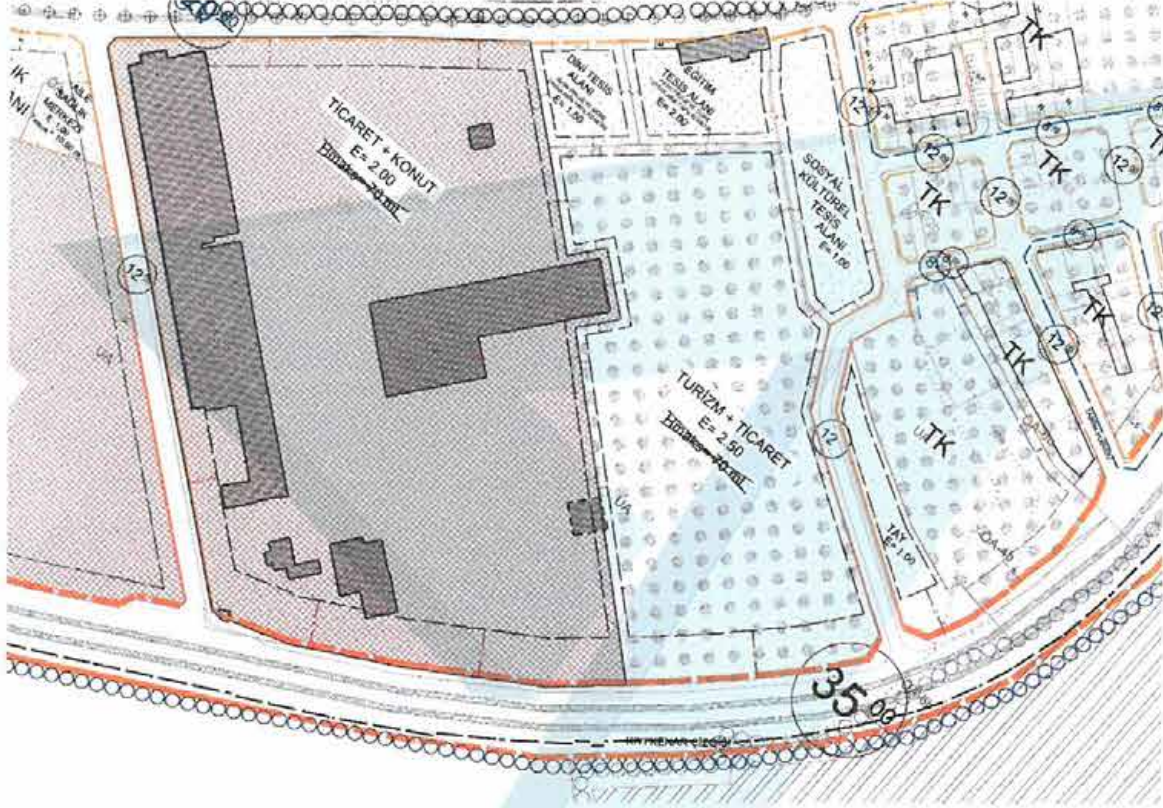
Beyanlar Bölümü:

- Turizm+Ticaret Alanı: Korunması gereken kültür varlığı tescil kaydı bulunan eski 6 numaralı parsel ile yeni 69 parselin korunma alanıdır. (18.09.2015/11702)
- 6306 sayılı kanun gereğince riskli yapıdır. (03.11.2015/13298)
- 6306 sayılı kanun gereğince riskli yapıdır. (18.12.2015/15582)

Parseller üzerinde tasarrufa veya proje geliştirmeye engel bir takyidat bulunmamaktadır. Yalnızca parseller üzerinde geliştirilecek proje için Kültür ve Tabiat Varlıklarını Koruma Kurulu'nun onayına sunulması şartı bulunmaktadır.

3.3. Parsellerin İmar Bilgisi

Rapora konu parsellerden, Zeytinburnu Belediyesi İmar ve Şehircilik Müdürlüğü'nden elde edilen bilgilere göre 23.03.2014 tasdik tarihli, İstanbul İli, Zeytinburnu İlçesi, Kazlıçeşme Mahallesi, 774 Ada 6 ve 31 Parsel 1/1000 Ölçekli Uygulama İmar Planı Değişikliği kapsamında; 774 ada 69 parsel E:2.00, TAKS: 0.50, yapılaşma şartıyla “Ticaret+Konut Alanı”, 774 ada 70 parsel E: 1.50, TAKS: 0.50 yapılaşma şartıyla “Dini Tesis Alanı”, 774 ada 71 parsel E: 2.00, TAKS: 0.50 yapılaşma şartıyla “Eğitim Tesis Alanı”, 774 ada 73 parsel E: 2.50, TAKS: 0.50 yapılaşma şartıyla “Turizm+Ticaret Alanı” fonksiyonları içerisinde kalmaktadır.



Sıra No	Ada No	Parsel No	Yüzölçümü (m ²)	İmar Fonksiyonu	Yapılaşma Şartları	Emsal İnşaat Alanı (m ²)
					Emsal	
1	774	69	70,945.13	Ticaret + Konut	2.00	141,890.26
2	774	70	2,616.10	Dini Tesis Alanı	1.50	3,924.15
3	774	71	4,052.07	Eğitim Tesis Alanı	2.00	8,104.14
4	774	73	33,409.63	Turizm + Ticaret	2.50	83,524.08

111,022.93

237,442.63

Ölçekli Uygulama İmar Planı Değişikliği Plan Notları

- Plan tasdik sınırı İstanbul ili, Zeytinburnu ilçesi, Kazlıçeşme mahallesi, 774 ada 6 ve 31 parselleri kapsamaktadır.
- Plan tasdik sınırı içindeki alan, kısmen turizm+ticaret alanı, kısmen ticaret + konut alanı, kısmen eğitim tesis alanı, kısmen sosyal kültürel tesis alanı, kısmen trafo alanı, kısmen de yol alanıdır.
- Ticaret + konut alanı olarak belirlenen alanda iş ve alışveriş merkezleri, toptan ve perakende ticaret, ofis, büro, konut, rezidans, özel sosyal ve kültürel tesisler, restoran, otopark, spor, eğlence, dinlenme, kapalı havuz, balo-konferans-sergi salonları, sinema vb. yer alabilir. Ticaret + Konut alanında E: 2.00 olup bu alanda emsale esas toplam inşaat alanının %50'si oranında konut amaçlı kullanım yapılabilir. Ticaret + konut alanında Hmax: deniz seviyesinden itibaren max 70 m'dir. (Çatı + baca dahil)
- Turizm + Ticaret alanında her tür turizm tesisleri (otel, motel, apart otel), iş ve alışveriş merkezleri, toptan ve perakende ticaret, ofis, büro, özel sosyal ve kültürel tesisler, restoran, otopark, spor, eğlence, dinlenme, kapalı havuz, balo-konferans-sergi salonları, sinema, özel eğitim tesis alanı, özel sağlık tesis alanı vb. yer alabilir. Turizm + Ticaret alanında E:2.50'dir. Bu alanlarda hiçbir şekilde konut kullanımı yer alamaz. Turizm + Ticaret alanında Hmax: deniz seviyesinden itibaren max 70 m'dir. (Çatı + baca dahil)
- Eğitim Tesis alanında Emsal: 2.00 olup anaokulu, kreş, ilköğretim, ortaöğretim tesisleri yapılabilir. Eğitim alanında uygulama avan projeye göre yapılacaktır.
- Sosyal kültürel tesis alanında Emsal: 1.00 olup, belediye ve belediyeye ait kültürel tesis yapıları, semt konakları, muhtarlık, İSKİ, itfaiye, İGDAŞ, sosyal tesisler vb. kamu tesislerine ait kullanımlar yer alabilir.
- Dini Tesis alanında E: 1.50'dir. Dini tesis alanında uygulama avan projeye göre yapılacaktır.
- Teknik Altyapı alanında (TAY) Emsal: 1.00 olup İSKİ, İGDAŞ, katı atık merkezi, Telekom, itfaiye, İETT, TEİAŞ, PTT vb. kurum ve kuruluşlar yer alabilir.
- Plan tasdik sınırları içinde tescilli yapılar TAKS hesabına dahil olup Taks:0.50'dir.
- Parsel üzerinde bulunan, Kültür Bakanlığı İstanbul 1 numaralı Kültür ve Tabiat Varlıklarını Koruma Kurulunun 29.08.1991 gün ve 2915 sayılı karar eki vaziyet planında tescilli olarak gösterilen yapılar korunmak ve restore edilmek, yerinde olmayan yapıların rekonstrüksiyonlarının gerçekleştirilmesi şartıyla kentsel tasarım projesine göre uygulama yapılacaktır.
- Tescilli yapılar için yapı yaklaşma mesafesi sınırı ilgili Kültür Varlıklarını Koruma Bölge Kurulu Tarafından belirlenecektir. Ancak yeni yapılacak yapılarda plan üzerinden gösterilen yapı yaklaşma mesafelerine uyulacaktır.

- Mimari çözümlerlerde esneklik sağlamak amacıyla, rüzgar ve güneşlenme ile yönleme dikkate alınarak planlama alanı içerisinde kalan yapı adalarında yapı nizamı, çekme mesafeleri, kat yükseklikleri, blok ebatları, bloklar arası çekme mesafeleri, binaya ait taban alanı vb. ölçüler T.C. Çevre ve Şehircilik Bakanlığı'nca uygun görülecek kentsel tasarım projesinde belirlenecektir.
- Planlama tasdik sınırı içerisinde +/-0.00 kotu her binanın oturduğu blok köşe noktaları ortalamasından alınacaktır.
- İlgili kamu kurum ve kuruluş görüşleri alınarak avan projede belirlenecek olan alanda heliport alanı yapılabilir.
- Parsel bazında zemin etüdü raporu onaylanmadan uygulamaya geçilemez.
- Plan tasdik sınırı içerisinde yapılacak bütün yapılarda plan, fen, sağlık, güvenli yapılaşma, estetik ve çevre şartları ile ilgili mevzuat hükümlerine uyulacaktır.
- 5378 sayılı "Özürlüler ve bazı kanun hükmünde kararnamelelerde değişiklik yapılması hakkında kanun" ve kanun kapsamında, planlama alanında yer alacak kentsel, sosyal, teknik altyapı alanlarında ve yapılarda, Türk Standartları Enstitüsü'nün ilgili standardına uyulacaktır.
- Planlama alanında oluşturulacak imar parsellerinde, geliştirilecek kentsel tasarım projesi doğrultusunda, 10.000 m²'ye kadar kamuya açık yeşil alanlar düzenlenebilir. Kamuya açık yeşil alanların kamuya bedelsiz terk edilmesi durumunda bu alanlar, plan tadilatına gerek kalmaksızın terk edildiği parsellerin emsal hesabına dahil edilecektir.
- İlgili Kültür Varlıkları Koruma Bölge Kurulu kararı alınmadan uygulamaya geçilemez.
- 2863 sayılı Kültür Varlıklarını Koruma Kanuna uyulacaktır.
- Kamu eline geçmesi gereken alanlar bila bedel kamu eline geçmeden uygulama yapılamaz.
- İstanbul Büyükşehir Belediyesi (Deprem Risk Yönetimi ve Kentsel İyileştirme Daire Başkanlığının) 20.06.2013 tarih 116826 sayılı yazısında belirtilen hususlara uyulacaktır.
- Uygulama aşamasında ilgili kamu kurum ve kuruluşlardan (İSKİ, TEİAŞ, BEDAŞ, İGDAŞ...) görüş alınacaktır.
- Açıklanmayan husularda, 3194 sayılı imar kanunu ve ilgili yönetmelikleri ve 2863 sayılı Kültür ve Tabiat Varlıklarını Koruma Kanunu ve ilgili yönetmelikleri, meri imar planı hükümleri geçerlidir.

3.4. Projenin Son Üç Yıllık Dönemde Mülkiyet Ve Hukuki Durumdaki Değişiklikler

3.4.1 Tapu Sicil Müdürlüğü İncelemesi

Yapılan incelemelere göre raporumuz konusu taşınmazların kök parselleri 774 ada 6 ve 31 nolu parsellerdir.



- 774 Ada 6 nolu parselin tamamı Maliye Hazinesi adına kayıtlı iken 09.04.2013/4620 tarih/yevmiye ile 24732/25387 hissesi satış işleminden T.C. Başbakanlık Toplu Konut İdaresi Başkanlığı mülkiyetine geçmiştir.
- 774 Ada 31 nolu parselin tamamı Maliye Hazinesi adına kayıtlı iken 09.04.2013/4620 tarih/yevmiye ile 3/8 hissesi T.C. Başbakanlık Toplu Konut İdaresi Başkanlığı mülkiyetine geçmiştir.

774 Ada 6 ve 31 nolu parseller 18.09.2015/11674 tarih/yevmiye ile düzeltme, ihdas, ayırma, birleştirme, taksim ve yola terk işlemlerine tabi tutularak raporumuza konu parsellerin de içerisinde yer aldığı 774 ada 69, 70, 71, 72, 73, 74, 75, 76, 77 ve 78 nolu parseller oluşmuştur. Söz konusu işlem sonucunda 774 ada 69, 70, 71 ve 73 nolu parsellerin tamamı T.C. Başbakanlık Toplu Konut İdaresi Başkanlığı mülkiyetine geçmiştir.

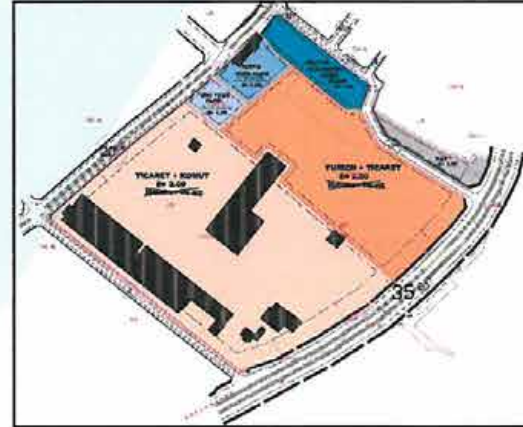
Daha sonra raporumuz konusu 774 ada 69, 70, 71 ve 73 nolu parseller 15.10.2015/12539 tarih/yevmiye ile satış işlemi yapılarak Emlak Konut Gayrimenkul Yatırım Ortaklığı tam mülkiyetine geçmiştir.

3.4.2 Belediye İncelemesi

Yapılan incelemelerde raporumuza konu parseller, 15.06.2007 tasdik tarihli 1/1000 Uygulama İmar Planı kapsamında iken, 23.03.2014 tasdik tarihli, İstanbul İli, Zeytinburnu İlçesi, Kazlıçeşme Mahallesi, 774 Ada 6 ve 31 Parsel 1/1000 Ölçekli Uygulama İmar Planı Değişikliği kapsamında; “Ticaret + Konut Alanı”, “Dini Tesis Alanı”, “Eğitim Alanı”, “Turizm + Ticaret Alanı” olarak farklı fonksiyonlara ayrılmıştır.



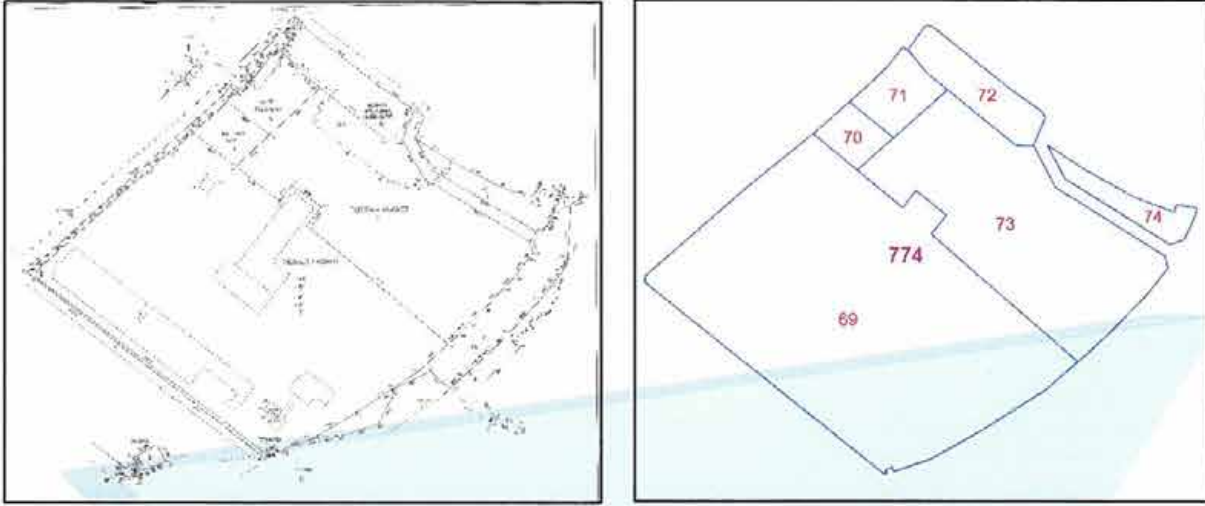
15.06.2007 tarihi plan



23.03.2014 tarihli plan

3.4.3. Kadastro Müdürlüğü İncelemesi

Yapılan incelemelerde taşınmazlar, 774 ada 6 ve 31 nolu parsellere ilişkin 18.09.2015 tarihinde yapılan düzeltme-ihdas-ayırma-birleştirme-taksim-yola terk işlemleri sonucunda oluşmuşlardır.



3.5. İlgili Mevzuat Gereği Alınmış İzin ve Belgeler

Rapor konusu taşınmazların kök parselleri 774 ada 6 ve 31 nolu parsellerdir. Söz konusu parseller ile ilgili İstanbul IV Numaralı Kültür ve Tabiat Varlıklarını Koruma Bölge Kurulu'nun 17.09.2014-2862, 17.06.2015-3639, 09.09.2015-3847, 07.10.2015-3893 ve 18.11.2015-3981 tarih sayılı raporları bulunmaktadır. Kurulun 18.11.2015-3981 tarih sayılı raporunda alınan karar metinleri;

- İstanbul İli, Zeytinburnu ilçesi, Kazlıçeşme Mahallesi, Demirhane Mevkii, 774 ada, E: 6 ve 31(Y:69-70-71-73) parsellere ilişkin, 15.10.2015 tarih ve 3586 sayılı başvuru ile alanın gelişiminin vaziyet planı ölçeğinde kronolojik sunum raporu paftaları, alanın gelişimine ilişkin vaziyet planı ölçeğinde kronolojik sunum paftalarının uygun olduğuna,
- 774 ada, E: 6 ve 31 (Y:69-70-71-73) parsellerde bulunan tescilli kültür varlığı yapılarla ilişkin, kazı çalışmaları sonucunda elde edilecek verilere(yapı oturum kotları, pencere: kapı ölçüleri vb.) göre restitüsyon projelerinin revize edilerek kurulumuza İletilmesi şartıyla 2 nolu: Buhar Bacası(Su Kulesi) Yapısı restitüsyon projesi, 3 nolu:Zırhlı Araçlar ve Tamirhane Yapısı III dönem restitüsyon projesi, 4 Nolu: Atölyeler ve Depolar Yapısı III Dönem Restitüsyon Projesi, 6 nolu: Bölük Komutanlığı II dönem Restitüsyon projelerinin uygun olduğuna, kazı çalışmaları sonucunda elde edilecek verilere (yapı oturum kotları, pencere, kapı ölçüleri ile soğukluk kısmına ait bilgiler vb.) göre restitüsyon projesinin revize edilerek kurulumuza iletilmesi şartıyla 5 Nolu: Hamam yapısı restitüsyon projesinin düzeltmelerle uygun olduğuna,

- I Emniyet Subaylığı yapısı restitüsyon projesinin uygun olmadığına, I Nolu: Saymanlık-Kapı Emniyet Subaylığı yapısının son dönemine ait restitüsyon projesinin hazırlanarak kurulumuza iletilmesine, C nolu çeşme rölevesinin uygun olduğuna, raspa çalışması yapılarak sonucunun İletilmesine C Nolu: çeşmenin, 07, 10.2015 tarih ve 3893 sayılı kararı ile onaylı röleveleri bulunan 3 Noİu: Zırhlı Araçlar ve Tamirhane Yapısı ile 4nolu:Atölyeler ve Depolar yapıların, özgün halinin anlaşılabilmesi için analitik rölevelerinin Kurulumuza iletilmesine, 08.09.2015 tarih ve 2015/013 sayılı başvuru ile iletilen alana ilişkin hazırlanan ağaç rölevesinin uygun olduğuna,
- Alanda yer alan ağaçlara ilişkin Kurulumuza İletilen, İstanbul Üniversitesi Orman Fakültesi'nce hazırlanan 09.01.2015 tarihli raporunda sağlıklı olarak nitelendirilen ağaçların yerinde korunmasına, yerinde korunması mümkün olmayan ağaçların proje alanında uygun bir yere taşınması hususunda Kurulumuzun onayı ile uygulama yapılmasına, uygulama sonrasında ağaçların taşıma öncesi ve sonrasına ilişkin bilgi-belgelerin Kurulumuza iletilmesine, Tescilli yapılara ilişkin restorasyon projelerinin, malzeme analizleri, müdahale paftaları ve raporları ile birlikte, Kültür Varlıklarını Koruma Yüksek Kurulu'nun 05.11.1999 tarih ve 660 sayılı ilke kararına uygun olarak hazırlanarak Kurulumuza iletilmesine,
- Hamam yapısı ve Bölük Komutanlığı binasına ilişkin, vaziyet planı üzerinde Kurulumuzca belirlenen yaklaşma mesafesi dikkate alınarak revize edilecek restorasyon projesinin ve vaziyet planının Kurulumuza iletilmesine,
- Kurulumuzun 17.06.2015 tarih-3639 sayılı ve 09.09.2015 tarih-3847 sayılı kararlarına istinaden iletilen, Kültür ve Turizm Bakanlığı Yatırım ve İşletmeler Genel Müdürlüğü'nün 23.10.2015 tarih-200497 sayılı plan görüş yazısında "Koruma Kurulu Kararına konu olan taşınmaz ve planlara ilişkin onama işlemi 644 sayılı KHK uyarınca Çevre ve Şehircilik Bakanlığı tarafından gerçekleştirildiğinden söz konusu onaylı ve yürürlükte olan plana İlişkin, bilgi: belge ve görüş talepleriyle ilgili olarak, planı onaylayan Çevre ve Şehircilik Bakanlığı (Mekansal Planlama Genel Müdürlüğü) ile irtibata geçilmesi gerektiği." denilen alana ilişkin iletilen avan proje vaziyet planı önerisinin, plan notlarının II. maddesi gereği tescilli kültür varlıklarına zemin kat seviyesinde en fazla 10 metre yaklaşmak, aynı plan notlarının 12. maddesi gereği kentsel tasarım projesi Çevre ve Şehircilik Bakanlığınca ve uygulama projeleri ilgili mevzuat yönünden Belediyesince uygun bulunmak kaydıyla, 2863 sayılı Yasa yönünden düzeltmelerle (Hamam ve Bölük Komutanlığı yapısı haricinde) işbu kararların eki olarak kabul edilmesine,
- Alanda yapılacak her türlü kazı çalışmasının müze denetiminde yapılması gereğine, kazılarda kültür varlığı kalıntılarının rastlanması durumunda, 2863 sayılı Kültür ve Tabiat Varlıklarını Koruma Kanunu'nun 4.maddesi gereği kazının yapıldığı inşaat alanını kapsayan kısımlarda çalışmaların ivedilikle durdurularak Kurulumuza bilgi verilmesine, söz konusu kalıntılar hakkında Kurulumuzca karar verilmeden herhangi bir inşai ve fiziki uygulama yapılmamasına karar verildi.

Şeklinde.

Raporumuz konusu proje kapsamındaki bloklar için alınan yeni yapı ve tadilat ruhsat bilgileri aşağıda sunulmuş olup henüz tescilli yapılar için restorasyon proje ve ruhsat işlemleri gerçekleştirilmemiştir. Ayrıca 02.06.2016 tarihinde T.C. Kültür ve Turizm Bakanlığı İstanbul 4 Numaralı K.V.K Bölge Kurulu'nun 4768 sayılı kararı ile projenin vaziyet planı revize edilmiştir.



Revize vaziyet planına göre 774/69 nolu parselde görünen C Blok'un kat adedinin 10 kattan 6 kat olarak değiştirildiği ve C Blok'un güneyine B Blok geliştirildiği saptanmıştır. (Bkz Ekler revize vaziyet planı) Bu değişikliklerden dolayı gerçekleştirilmesi gereken C Blok'un tadilat ruhsat işlemleri ve B Blokun yeni yapı ruhsat işlemlerinin henüz tamamlanmamış olduğu öğrenilmiştir.

SIRA NO	ADA PARSEL	BLOK NO	RUHSAT TARİHİ	RUHSAT NOSU	VERİLİŞ NEDENİ	YAPI SINIFI	İNŞAAT ALANI (m ²)	BB NİTELİĞİ	BB ADEDİ	TOPLAM KAT ADEDİ
1	774/73	A	25.1.2016	5087	YENİ YAPI	5C	50.926,70	OTEL	94	20
2		B	18.3.20146	22424	YENİ YAPI	5C	7.125,99	OTEL	22	9
3		C	25.1.2016	5086	YENİ YAPI	5C	38.674,74	OTEL	123	20
4		D	18.3.2016	22424	YENİ YAPI	5A	6.875,55	OFİS VE İŞYERİ	21	10
5		E	25.1.2016	5091	YENİ YAPI	5C	43.675,68	OTEL	1	20
6		F	18.3.2016	22424	YENİ YAPI	5A	6.450,88	OFİS VE İŞYERİ	20	11
7		G	25.1.2016	5093	YENİ YAPI	5A	45.191,84	OFİS VE İŞYERİ	155	21
8		H	25.1.2016	5094	YENİ YAPI	5A	46.211,75	OFİS VE İŞYERİ	159	21
9	774/69	A	18.3.2016	22425	YENİ YAPI	5A	53.776,44	MESKEN	103	22
10		C	25.1.2016	4928	YENİ YAPI	5A	6.875,60	MESKEN OFİS VE İŞYERİ	11 1	10
11		D	18.3.2016	22425	YENİ YAPI	5A	40.447,34	MESKEN OFİS VE İŞYERİ	84 5	22
12		E	25.1.2016	4926	YENİ YAPI	5A	25.756,16	MESKEN OFİS VE İŞYERİ	53 3	14
13		F	18.3.2016	22425	YENİ YAPI	5A	43.336,25	MESKEN OFİS VE İŞYERİ	156 2	23
14		G	25.1.2016	4924	YENİ YAPI	5A	23.454,23	MESKEN	64	15
15		H	25.1.2016	4922	YENİ YAPI	5A	38.412,09	MESKEN OFİS VE İŞYERİ	93 2	23
16		I	25.1.2016	4923	YENİ YAPI	5A	42.972,14	MESKEN OFİS VE İŞYERİ	95 5	22
17		J	25.1.2016	4921	YENİ YAPI	5A	39.165,71	MESKEN	150	22

Yukarıda proje bünyesindeki bloklar için alınan ilk ruhsatlar sunulmuş olup daha sonra 11.05.2016 tarihinde 774/69 nolu parsel üzerindeki A, D, F ve J Bloklar için 09.09.2016 tarihinde ise I blok için tadilat ruhsatları alınmıştır. Aşağıda bu tadilat ruhsatları sunulmuş olup tadil edilen bloklar da göz önünde bulundurulduğunda blokların toplam 551.306,56 m² inşaat alanına ve **1404 adet bağımsız bölüme** sahip olduğu ortaya çıkmaktadır.

774/69	A	11.5.2016	37435	TADİLAT	5A	40.397,53	MESKEN	98	22
	D	11.5.2016	37435	TADİLAT	5A	36.320,88	MESKEN	72	22
							OFİS VE İŞYERİ	5	
	F	11.5.2016	37435	TADİLAT	5A	36.024,73	MESKEN	165	22
							OFİS VE İŞYERİ	11	
	J	11.5.2016	37435	TADİLAT	5A	41.791,04	MESKEN	117	23
	I	09.09.2016	61481	TADİLAT	5A	57.141,17	MESKEN	108	22
							OFİS	6	

Daha önce de belirtildiği üzere parseller üzerinde tescilli eserler mevcut olup bu yapıların yerinde ve hali hazır haritalar üzerinde yapılan tespitlerle toplam inşaat alanının 13.298,64 m² olduğu ortaya çıkarılmıştır. Özetle mevcut tescilli yapılarla birlikte proje, 564.605,20 m² inşaat alanına sahiptir.

3.6. Yapı Denetim Kanunu Gereğince Yapılan İncelemeler ve Belgeler

Rapor konusu Büyükyalı Projesi'nin yapı denetim çalışmaları, Merkez Mahallesi, Nurhan Sokak, No:2, İç Kapı No: 5 Kağıthane/İSTANBUL adresindeki PARS Yapı Yapı Denetim Ltd. Şti. tarafından yürütülmüştür.

İlgili mevzuat uyarınca arsa üzerinde gerçekleştirilen projenin gerekli tüm izinleri alınmış olup proje için yasal gerekliliği olan tüm belgeleri tam ve doğru olarak mevcuttur.

3.7. En Etkin ve Verimli Kullanımı

Rapor konusu parseller üzerinde meri plan hükümleri doğrultusunda turizm amaçlı üniteler, spor/sağlık, eğlence, restoran/cafe, dükkan/mağaza, ofis/rezidans ve konut ünitelerinin bulunduğu karma bir proje geliştirilmesinin en verimli ve etkin bir kullanım olacağı kanaatindeyiz.

3.8. Müşterek veya Bölünmüş Kısımların Değerleme Analizi

Değerleme konusu proje bünyesindeki taşınmazlar için henüz kat irtifakı ve kat mülkiyetinin kurulmamış olması nedeni ile projedeki her bir bölümün değerlendirme analizi yapılmamıştır. Yalnızca Emlak Konut GYO A.Ş. talebi doğrultusunda proje bünyesinde 108 adet bağımsız bölümün piyasa rayiç değerleri tespit edilmiştir. Emlak Konut GYO A.Ş. firmasından proje üzerinde kat irtifakına esas olan bağımsız bölüm listesi temin edilmiş olup değerlemede bu liste dikkate alınmıştır. Onaylı bağımsız bölüm listesi rapor ekinde sunulmuştur.

3.9. Hasılat Paylaşımı, Kat Karşılığı Yöntemi ile Yapılacak Projelerde, Pay Oranları

Rapor konusu parseller için Emlak Konut GYO A.Ş. den alınan bilgiye göre "İstanbul Zeytinburnu Kazlıçeşme Arsa Satışı Karşılığı Gelir Paylaşımı İşi" kapsamında ihale edilmiş ve ihale sonucunda Özak GYO A.Ş. - Yenigün İnş. San. ve Tic. A.Ş. - Delta Proje İnş. Tur. San. Ve Tic. A.Ş. - Ziyilan Gayrimenkul Yat. ve Yön A.Ş. iş ortaklığı ile Emlak Konut GYO A.Ş. arasında arsa satışı karşılığı toplam geliri: 4.240.000.000,-TL, arsa satışı karşılığı şirket payı oranı: %37,00 ve asgari arsa satışı karşılığı şirket payı toplam geliri: 1.568.800.000 TL bedel ve oranlarda 08.04.2014 tarihinde sözleşme imzalanmıştır.

3.10. Gayrimenkul Yatırım Ortaklıklarına Alınması Hakkında Görüş

Rapor konusu "Büyükyalı İstanbul Projesi"nin sermaye piyasası mevzuatı çerçevesinde gayrimenkul yatırım ortaklıkları portföyüne "proje" olarak alınmasında bir engel olmadığı görüş ve kanaatindeyiz.

3.11. Gayrimenkul İle İlgili Fiziksel Bilgiler

- Rapor konusu taşınmazlardan 774 ada 69 nolu parsel 70,945.13 m² , 774 ada 70 nolu parsel 2,616.10 m², 774 ada 71 nolu parsel 4,052.07 m², 774 ada 73 nolu parsel ise 33,409.63 m² olmak üzere toplam 111,022.93 m² yüzölçümüne sahiptir.
- Taşınmazlar, Marmara Denizi ile Demirhane Caddesi arasında kalmaktadırlar.
- 774 ada 69 nolu parselin güney sınırı Kennedy Caddesi'ni de kapsamaktadır.
- Parsellerin Demirhane Caddesi'ne yaklaşık 370 m. cephesi bulunmaktadır.
- Parseller düzgün sayılabilecek formdadırlar.
- Parseller düz bir topoğrafik yapıya sahiptirler.
- İstanbul I Numaralı Kültür ve Tabiat Varlıklarını Koruma Bölge Kurulu'nun 29.08.1991 tarih ve 2915 sayılı kararının ekli vaziyet planı, kadastral plan, onaylı rölöve projelerine göre 6 nolu parsel üzerinde saymanlık binası, su deposu, Tekerlekli Araçlar II. Kısım, Demirhane, Dökümhane, Tekerlekli Araçlar III. Kısım, Tank II. Kısım, Toplantı Salonu ve Gazino, Tek Araçlar I. Kısım, Çarkhane ve Avandanlıklar kısmı, Tezgah Bakım Atölyeleri, Marangozhane, Saymanlık Depoları, Hamam, Er Yemekhanesi, Bölük Karargahı bulunmaktadır.
- Tescilli binaların toplam oturma alanı 13.187,95 m², toplam inşaat alanı ise 13.298,64 m² olarak tespit edilmiştir.
- Tescilli yapılar dışında konu proje kapsamında 774/73 nolu parsel üzerinde A, B, C, D, E, F, G, H bloklar 774/69 nolu parsel üzerinde ise A, C, D, E, F, G, H, I ve J bloklar bulunmaktadır.
- 774/73 Nolu parsel üzerinde bulunan A, B, C ve E bloklar otel, D, F, G, H bloklar ise ofis amaçlı inşa edilecektir.

ADA PARSEL	BLOK NO	İNŞAAT ALANI (m ²)	BB NİTELİĞİ	BB ADEDİ
774/73	A	50.926,70	OTEL	94
	B	7.125,99	OTEL	22
	C	38.674,74	OTEL	123
	D	6.875,55	OFİS VE İŞYERİ	21
	E	43.675,68	OTEL	1
	F	6.450,88	OFİS VE İŞYERİ	20
	G	45.191,84	OFİS VE İŞYERİ	155
	H	46.211,75	OFİS VE İŞYERİ	159
				595

- 774/69 Nolu parsel üzerindeki A, C, G ve J bloklar yalnızca mesken, D, E, F, H ve I bloklar ise mesken/ofis ve işyeri amaçlı kullanılacaktır.

ADA PARSEL	BLOK NO	İNŞAAT ALANI (m ²)	BB NİTELİĞİ	BB ADEDİ
774/69	A	40.397,53	MESKEN	98
	C	6.875,60	MESKEN	11
			OFİS VE İŞYERİ	1
	D	36.320,88	MESKEN	72
			OFİS VE İŞYERİ	5
	E	25.756,16	MESKEN	53
			OFİS VE İŞYERİ	3
	F	36.024,73	MESKEN	165
			OFİS VE İŞYERİ	11
	G	23.454,23	MESKEN	64
	H	38.412,09	MESKEN	93
			OFİS VE İŞYERİ	2
I	57.141,17	MESKEN	108	
		OFİS VE İŞYERİ	6	
J	39.165,71	MESKEN	117	
				809

- Proje kapsamında 1404 adet (tescilli yapılar dışında) bağımsız bölüm bulunmaktadır.

OTEL	240
OFİS VE İŞYERİ	383
MESKEN	781
	1404

- Ekspertiz tarihi itibarıyla Emlak Konut GYO A.Ş. tarafından proje kapsamındaki 774/69 parsel üzerindeki A, D, F, I ve J bloklardaki meskenlere ait bağımsız bölüm listesi ibraz edilmiş olup bu bloklardaki satılabilir alanlar belirlenmiştir. Sayfa 22 de bu bloklarda yer alan meskenlerin detayları mevcuttur.

DAİRE TİPİ	ADET	BRÜT KULANIM ALANI (m ²)
1+1	125	12.707,85
2+1	236	35.588,06
3+1	191	41.058,80
4+1	60	15.386,27
5+1	8	3.066,36
TOPLAM	620	107.807,34

3.12. Gayrimenkulün Değerine Etki Eden Olumlu - Olumsuz Faktörler

Olumlu Özellikler

- Merkezi konumda olmaları,
- Ulaşım imkanlarının kolaylığı,
- Sahil Yolu üzerinde olmaları,
- Reklam kabiliyeti ve görülebilirliğinin yüksek olması,
- Konumlu olduğu bölgenin İstanbul'un önemli prestij alanlarından biri oluşu,
- Marmara Denizi manzarasına sahip olmaları,
- Herkesçe bilinen nitelikli bir yer olması,
- Konumlu oldukları bölgenin altyapısının tamamlanmış olması.

Olumsuz Özellikler

- Konumları itibarıyla zaman zaman sıkışan trafik yoğunluğunun ulaşımına olan olumsuz etkisi,
- Üzerlerinde tescilli eski eserlerin bulunması,
- Kültür ve Tabiat Varlıklarını Koruma Kanunu'na göre uygulama yapılabilecek olması.

BÖLÜM 4 DEĞER TANIMLARI, DEĞERLEME YÖNTEMLERİ, GENEL TANIMLAR

4.1. Değer Tanımları

Bir gayrimenkul projesinin veya gayrimenkule bağlı hak ve faydaların belli bir tarihteki değerinin belirlenmesi amacı ile yapılan çalışmaya “değerleme”, bu çalışmanın sonucunda tespit edilen kanaate ilişkin rakama ise “değer” denir.

Değer kavramı, satın alınmak üzere sunulan bir mal veya hizmetin alıcıları ve satıcıları tarafından sonuçlandırılması muhtemel fiyat anlamına gelmektedir. Değer, mal veya hizmet için alıcılar veya satıcıların üzerinde uzlaşmaya varacakları varsayımsal veya hayali fiyatı temsil etmektedir. Bu nedenle, değer bir gerçeklik değil, belirli bir zaman zarfında satın alınmak üzere sunulan bir mal veya hizmet için ödenmesi olası bir fiyatın takdiridir.¹

Fiyat, bir malın, hizmetin veya emtianın değiş tokuşuna ilişkin bir kavramdır. Fiyat, bir mal için istenen, teklif edilen veya ödenen meblağdır. Değiş tokuş işlemi gerçekleştirildikten sonra ise, ister açıklansın ister açıklanmasın fiyat artık tarihsel bir gerçek niteliğine kavuşacaktır. Ödenen fiyat, arz ile talebin kesiştiği noktayı temsil eder.

4.1.1. Piyasa Değeri (Pazar Değeri, Makul Değer)

Bir gayrimenkulün belirli bir tarihte alıcı ve satıcı arasında el değiştirmesi durumunda;

- Alıcının tam olarak bilgilendirildiği ve satıcı ile beraber hareket ettiği ve istekli olduğu varsayılan bir ortamda,
- Herhangi bir kısıtlayıcı etki ve baskı olmaksızın,
- Alıcı ve satıcının gayrimenkulle ilgili bütün olumlu - olumsuz şartlardan haberdar olduğu,
- Değerleme konusu mülkün pazarda makul bir zaman diliminde pazarda kalacağı,
- Gayrimenkulün satışı için yeterli pazarlama yapılacağı ve makul bir süre tanınacağı,
- Ödeme nakit veya benzeri araçlarla peşin olarak yapılacağı varsayılarak yapılan ve bu bilgiler doğrultusunda, mülkün satılabileceği en yüksek peşin satış bedeli ile ilgili oluşturulan kanaat değere “Piyasa Değeri” denir.

¹ UDS –Uluslararası Değerleme Standartları –Değer ve Fiyat

4.1.2. Düzenli Likiditasyon Değeri

Alıcı ve satıcı arasında görüşmeler ve pazarlıklar sonucunda, gayrimenkuller için belirlenen, takribi 3-6 ay aralığı içindeki en olası nakit satış değeridir. Düzenli likiditasyonda, pazarlıklar sonucunda varlıkların her biri için en iyi değer alınmasına çalışılmaktadır. Eğer belirtilen zaman aralığı içinde, taraflar arasındaki görüşmeler sonucunda fiyat konusunda anlaşmaya varılamazsa, varlıkların açık arttırmayla satılması önerilir.

4.1.3. Zorunlu Likiditasyon Değeri (Tasfiye Değeri)

Halka açık düzenlenen bir açık arttırmada, ekonomik trendler ve zorunlu satış koşulları göz önünde bulundurularak, gayrimenkul için belirlenen en olası nakit değerdir. Zorunlu likiditede, varlıkların olabildiğince çabuk satılması amaçlanır. Bu nedenle gerekli indirimler yapılan gayrimenkullerin satışı için kabul edilen zaman aralığı genellikle 3 aydan azdır.

4.1.4. Faal İşletme Değeri

İşletmenin bir bütün olarak değeridir. Kavram, faal bir işletmenin bütününe katkıda bulunan bütünü oluşturan parçalarına pay ve istihkak ayırarak bir faaliyetini sürdüren işletmenin değerlemesinin yapılmasını içerir, ancak parçalardan hiçbiri Pazar Değeri için esas teşkil etmez. Kullanılan tesisler, işletmenin kendi tesisleriyse bunlar da işletmeye kattıkları değer esas alınarak faaliyetini sürdüren işletme değerinin bir parçasını oluştururlar. Bu kavram, süregelen bir işletmenin değerlemesini de içerir. Kavram, faal bir işletmenin bütününe katkıda bulunan bütünü oluşturan parçalarına pay ve istihkak ayırarak bir faaliyetini sürdüren işletmenin değerlemesinin yapılmasını içerir, ancak parçalardan hiçbiri Pazar Değeri için esas teşkil etmez.²

4.2. Değerlemede Kullanılan Yöntemler

Uluslararası kabul görmüş kavramlar içerisinde dört farklı değerlendirme yöntemi bulunmaktadır. Bu yöntemler “Emsal Karşılaştırma Yaklaşımı”, “Gelirlerin İndirgenmesi Yaklaşımı”, “Maliyet Yaklaşımı” ve “Geliştirme Yaklaşımı”dır.

² UDS - Uluslararası Değerleme Standartları Faal İşletme Değeri Tanımı

4.2.1. Emsal Karşılaştırma Yaklaşımı

Bu yaklaşımda; değerlemesi yapılacak gayrimenkule benzer nitelikteki gayrimenkullerin fiyatları kullanılmaktadır. Karşılaştırma yapılan gayrimenkuller satış/kiralama fiyatı ve bunun tarihi, konumu, büyüklüğü, kullanım ve fiziki durumu gibi ilgili verileri dikkate alınarak karşılaştırılır. Bu çalışmada amaç, piyasada gerçekleştirilen benzer mülklerin fiyatları ile karşılaştırmaya dayalı bir işleme değer takdiri yapmaktır. Benzer nitelikteki mülklere istenen ve verilen teklifler de dikkate alınır.

4.2.2. Gelirin İndirgenmesi Yaklaşımı

Gelir indirgemesinde, değerlendirme konusu mülkten elde edilecek net işletme gelirini belirlemek için, mukayeseli gelir ve harcama verileri kullanılır. İndirgeme, tek bir yılın gelirine tek bir oran uygulanarak veya bir getiri veya yatırım getirisi ölçümleri verilerini yansıtan belirli bir iskonto oranının, belirli bir zaman dilimi içerisindeki bir dizi gelirlere uygulanmasıyla yapılır. Gelirlerin indirgenmesi yaklaşımına göre bu Direkt Kapitalizasyon ve Gelirlerin Kapitalizasyonu diyebileceğimiz bu iki yöntem temelde mülkün getirdiği gelirlerin öngörülmesi ve kabullerle gelecek yıllarda elde edeceği gelirlerin günümüze getirilmesi temeline kuruludur.³

Direkt Kapitalizasyon

Gayrimenkulün tek bir yıl için üreteceği potansiyel net gelirin, güncel gayrimenkul piyasası koşullarına göre oluşan bir kapitalizasyon oranına bölünerek, değerinin hesaplanmasıdır.

Gelir Kapitalizasyonu (Getiri Kapitalizasyonu)

Gayrimenkulün makul sayıda oluşan bir dönem boyunca kiralanması veya işletilmesi ile gelecekte elde edilebilecek olan potansiyel net gelirlerinin hesaplanması. Bu teknik özellikle kira getirisi olan gayrimenkullerde mülkün yıllık elde ettiği net işletme gelirleri hesaplanarak mülkün değerine ulaşmak için kullanılır. Bu çalışmalarda mülklerin kira kontratları incelenerek kontratların yarattığı olası dönem gelirleri hesaplanır. Getiri kapitalizasyonu işlemi belli bir dönem sonuna kadar hesaplanan bu gelirlere olası giderlerin düşülerek güncel ekonomik koşullara uygun ve kabul edilebilir belirli bir oran kullanımıyla değerlendirme tarihine indirgenmesi ve bu yöntemle değer takdirinin yapılması işlemidir.

³ UDS –Uluslararası Değerleme Standartları

4.2.3. Maliyet Yaklaşımı

Bu teknikte gayrimenkulün değerinin, arazi ve binalar olmak üzere iki farklı fiziksel olgudan meydana geldiği kabul edilir. Maliyet yaklaşımında, bir mülk yeniden inşa edilmesi durumunda veya yerine konacak inşaatın maliyeti ile değerlendirilir. Yeniden inşa maliyeti girişimcilik karı da dahil olmak üzere tahmin edilerek hesaplanır. Yöntemde, gayrimenkulün kalan bir ekonomik ömre sahip olduğu kabul edilmektedir. Bu nedenle gayrimenkulün değerinin fiziki yıpranmadan, fonksiyonel ve ekonomik açıdan demode olmasından dolayı zamanla azalacağı düşüncesi ile yeniden inşa maliyeti değerinden yıpranma payı düşülür. Bir başka deyişle, mevcut bir gayrimenkulün bina değerinin, hiçbir zaman yeniden inşa etme maliyetinden fazla olamayacağı kabul edilir. Bulunan bu değere gayrimenkulün arsa değerinin eklenmesi sureti ile değer takdiri yapılır.

Çalışmalarda gayrimenkulün bina maliyet değerleri, Bayındırlık Bakanlığı Yapı Birim Maliyetleri, binaların teknik özellikleri, binalarda kullanılan malzemeler, piyasada aynı özelliklerde inşa edilen binaların inşaat maliyetleri, müteahhit firmalarla yapılan görüşmeler ve geçmiş tecrübelerimize dayanarak hesaplanan maliyetler göz önünde bulundurularak değerlendirilir. Binalardaki yıpranma payı, Resmi Gazete’de yayınlanan yıllara göre bina aşınma paylarını gösteren cetvel ile binanın gözle görülür fiziki durumu dikkate alınarak hesaplanmıştır.

4.2.4. Geliştirme Modeli ile Değerleme Çalışmaları

Bu yaklaşımda gayrimenkule teklif edilen bir veya birden fazla geliştirme projesi modeli uygulanabilir. Bu çalışmada planlanan bir proje ve/veya arsa üzerinde geliştirilebilecek projeler varsayımlarla modellenir. Bu modelleme yasal olarak mümkün, finansal olarak olanaklı, ekonomik olarak azami düzeyde verimli olmalıdır. Bu çalışmalarda projenin girişimci yönünden incelenmesi yapılır. Çalışma kapsamında proje konusu ürünün yer aldığı sektörün mevcut durumu ve geleceğe yönelik beklentilerin incelenmesi ve değerlendirilmesi söz konusudur. Projenin yapılması durumunda yapılacak harcamalar tahmin edilerek firmanın pazarlama politikaları ve genel fizibilite prensipleri dikkate alınarak toplam getiri ve harcamalarla ilgili bir gelir-gider tahmini yapılır. Geliştirilmesi durumunda sektörün genel durumu, benzer projelerin istatistiksel rakamları ve mevcut ekonomik koşullar ve beklentiler çevresinde proje ile ilgili varsayımlarda bulunulur. Bu çalışmalar neticesinde projenin performans tahmini yapılarak projenin gelirlerin indirgenmesi yöntemi ile net bugünkü değer hesabı yapılır. Özellikle ülkemizdeki gayrimenkullerin imar durumlarının çok farklılık göstermesi ve bu nedenle emsal karşılaştırmanın her zaman mümkün olmaması söz konusudur. Geliştirme modellemesi ile sayesinde mülkün geliştirilmiş proje değerinin hesaplanması ve bu değerden güncel mülk değerine ulaşılması mümkündür.

4.3. Değerleme Çalışmalarında Kullanılan Bazı Tanımlar

4.3.1. İndirgeme Oranı (İskonto Oranı)

Gelecekte ödenecek veya alınacak parasal bir meblağı şu anki değere dönüştürmek amacıyla kullanılan bir getiri oranıdır. Teorik olarak bu oran, sermayenin fırsat maliyetini, yani benzer risklere sahip olan diğer kullanım alanlarına yatırıldığında sermayenin kazanabileceği getiri oranını yansıtmalıdır. Ayrıca getiri oranı olarak da adlandırılır.

- İndirgeme Oranı Hesaplamasında Kullanılan Yöntem

Dünyanın içinde bulunduğu ekonomik durum ve ekonomik dengelerdeki problemler değerlendirilmede indirgeme oranı belirlenmesi konusunda belirsizliklere neden olmuştur.

Değerleme tekniklerinde gayrimenkulün gelirlerinin indirgenmesinde kullanılan; risksiz getiri ve risk primi oranının toplanmasından oluşan indirgeme oranlarının belirlenmesinde dünyada olduğu gibi ülkemizde de sıkıntılar mevcuttur. Özellikle Türkiye’de uzun vadeli mevduatların olmaması, finans çevrelerince piyasadaki en uzun vadeli enstrüman olan Eurobond’ların faiz oranlarının “risksiz getiri oranı” olarak kullanılması sonucunu getirmiştir. Bugün finans çevreleri, ekonomideki belirsizlik ve rakamların keskin değişkenliği nedeni ile bahsi geçen eurobondların belli bir gün için değerinin değerlendirilmesinde kullanılmasının doğru bir yaklaşım olmadığını düşünmektedir.

Risksiz Getiri Oranı

Bu oran içinde “ülke riskini” de barındırmaktadır. Ekonomik çevrelerde değerlendirilmede özellikle bu dönemde kullanılması gereken kriterlerin aşağıdaki gibi olduğu kanısı yaygındır:

- Günlük ve/veya anlık Eurobond verilerinin kullanılmasının yerine özellikle uzun dönem aralıklı değerlerin ortalamalarının ve zaman serilerinin kullanılmasının tercih edilmesi,
- Projenin risklerine paralel ve uygun sürelerde Eurobond zaman serisi verilerinin kullanılması,

Risk Primi

Her bir gayrimenkulün içinde bulunduğu piyasa ve rekabet koşulları farklıdır. Bunlar gayrimenkulün yerine, konumuna, niteliğine, sektör dinamiklerine bağlı olarak değişmektedir. Düşük performanslı bir gayrimenkulün veya sektör dinamiklerinden etkilenmiş bir gayrimenkulün Pazar-Piyasa riski primi daha yüksek olacaktır.

- Çalışmalar sırasında hesaplanan risk primleri sektörde gerçekleşen alım-satımlar, daha önce yaptığımız onlarca proje değerlemesini çalışmasından yararlanılarak takdir edilmiştir. Ancak ilgili veriler tecrübelerimizle harmanlanmış ve değerlendirme uzmanı gözü ile kritik edilerek değerlendirme konusu gayrimenkule özgü risk primi öngörülmüştür.

Net bugünkü değer çalışmalarında İndirgeme Oranı (İskonto Oranı) hesaplanmalıdır. Bu oran risksiz getiri ve risk primi oranının toplanmasından oluşarak hesaplanmalıdır.

4.3.2. Varsayımlar

Uluslararası Değerleme Standartlarına(UDS) göre varsayımlar; doğru olduğu kabul edilen tahminlerdir ve bir değerlemenin konusunu veya yöntemini etkileyen ancak doğrulanamayan veya doğrulanmasına gerek olmayan bulguları, şartları veya içinde bulunulan durumları içerir. Bir değerlemenin temelini oluşturan tüm varsayımlar makul olmalıdır.

4.3.3. Net Bugünkü Değer (NPV= Net Present Value)

İndirgenmiş gelirler veya gelir akışları ile maliyetler veya gider akışları arasındaki farkın bir NPV analizindeki ölçümüdür. Bir yatırımın yatırım dönemi boyunca sağladığı getirinin piyasa faizi veya kendi faizi ile (iskonto edilmesi), bugüne indirgenmesi sonucu ulaşılan değerdir. Pazar-Piyasa Değerine erişmek için yapılan bir değerlemede sonuç olarak elde edilen Net Bugünkü Değer, gelir yaklaşımı yoluyla Piyasa Değerini gösterir.

4.3.4. İç Verim Oranı (IRR)

Bir projenin net nakit akışlarının mevcut değerini, sermaye yatırımının mevcut değeriyle eşitleyen indirgeme oranı. İç Verim (Karlılık) Oranı, potansiyel yatırımcılar için temel gösterge niteliğinde olan hem yatırılan sermayenin getirisini hem de orijinal yatırımın getirisini yansıtır. Projenin ima edilen veya beklenen getiri oranını bulmak için indirgenmiş nakit akışı analizinde kullanılan iç karlılık oranı, net bugünkü değeri sıfır olarak veren bir getiri oranıdır.

4.3.5. Kapitalizasyon Oranı (Cap. Rate , Yield)

Net işletme gelirini toplam mülkün değerine dönüştürmek için kullanılan değerdir. Bu değer tek bir yılın net işletme geliri ile toplam mülk değeri arasındaki ilişkiyi yansıtan bir orandır.

4.3.6. Şerefiye

Tek tek tanımlanması ve ayrı ayrı kabul edilme olanağı olmayan varlıklardan doğan gelecekteki ekonomik faydaya şerefiye denilmektedir. 5 (UFRS 3, Ek A)

Kişisel şerefiye: Özel nitelikli ticari mülklerin satılmasıyla işin mevcut işletmecisine özellikle bağlı vergi, amortisman politikası, borç alma maliyetleri ve işe yatırılan sermaye gibi diğer finansal faktörler ile birlikte tükenecek olan pazar beklentilerinin üstündeki karın değeridir.

Devredilebilir şerefiye: Ekonomik fayda sağlayan mülke has isim ve itibar, müşteri sürekliliği, konum, ürünler ve benzeri faktörler sonucu ortaya çıkan varlıktır. Özel kullanım amaçlı ticari mülklere ait olup, satışla birlikte mülkün yeni sahibine geçecektir.

4.3.7. Artık Değer veya Dönem Sonu Değeri

Karşılaştırılabilir nitelikteki mülklerin satış fiyatlarına ilişkin verilere dayanılarak bir mülk öngörülen bir gelir getirme dönemi sonundaki kalıntı değeridir. Bir sürenin ardından bir varlığın kalan değeri olarak düşünebilecek bu değer tahmini elden çıkartma maliyetleri düşüldükten sonra ekonomik kullanım ömrünün sonunda bir varlıktan kurumun elde etmeyi beklediği net tutarı gösterir. Genellikle son yılın gelirinin bulunan getiri yüzdesine bölünmesi ile elde edilir.

4.3.8. Rapor Tarihi

Uluslararası Değerleme Standartları (UDS) madde 3.22'ye göre değerleme Raporu'nun tarihidir. Değerleme tarihiyle aynı veya daha sonraki bir tarih olabilir.

5.1. Türkiye Demografik Veriler (*)

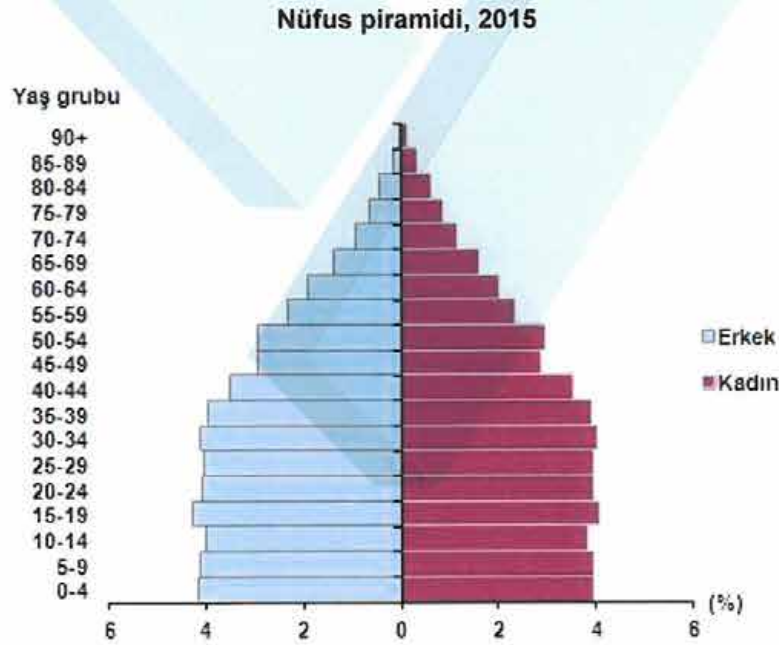
Türkiye’de ikamet eden nüfus 2015 yılında, bir önceki yıla göre 1 milyon 45 bin 149 kişi arttı. Erkek nüfusun oranı %50,2 (39 milyon 511 bin 191 kişi), kadın nüfusun oranı ise %49,8 (39 milyon 229 bin 862 kişi) olarak gerçekleşti.

Yıllık nüfus artış hızı 2014 yılında %13,3 iken, 2015 yılında %13,4 oldu.

İl ve ilçe merkezlerinde ikamet edenlerin oranı 2014 yılında %91,8 iken, bu oran 2015 yılında %92,1’e yükseldi. Belde ve köylerde yaşayanların oranı ise %7,9 olarak gerçekleşti.

Türkiye nüfusunun %18,6’sının ikamet ettiği İstanbul, 14 milyon 657 bin 434 kişi ile en çok nüfusa sahip olan il oldu. Bunu sırasıyla %6,7 (5 milyon 270 bin 575 kişi) ile Ankara, %5,3 (4 milyon 168 bin 415 kişi) ile İzmir, %3,6 (2 milyon 842 bin 547 kişi) ile Bursa ve %2,9 (2 milyon 288 bin 456 kişi) ile Antalya illeri takip etti. Bayburt ili ise 78 bin 550 kişi ile en az nüfusa sahip il oldu.

Ülkemizde 2014 yılında 30,7 olan ortanca yaş, 2015 yılında önceki yıla göre artış göstererek 31 oldu. Ortanca yaş erkeklerde 30,4 iken, kadınlarda 31,6 olarak gerçekleşti. Ortanca yaşın en yüksek olduğu iller sırasıyla Sinop (39,3), Balıkesir (38,8) ve Kastamonu (38,3) iken, en düşük olduğu iller ise sırasıyla Şanlıurfa (19,3), Şırnak (19,5) ve Ağrı (20,3)’dür.



Ülkemizde 15-64 yaş grubunda bulunan (çalışma çağındaki) nüfusun oranı 2015 yılında, bir önceki yılda olduğu gibi %67,8 (53 milyon 359 bin 594 kişi) olarak gerçekleşti. Çocuk yaş grubundaki (0-14) nüfusun oranı ise %24’e (18 milyon 886 bin 220 kişi) gerilerken, 65 ve daha yukarı yaştaki nüfusun oranı da %8,2’ye (6 milyon 495 bin 239 kişi) yükseldi.

Nüfus yoğunluğu olarak ifade edilen “bir kilometrekareye düşen kişi sayısı”, Türkiye genelinde 2014 yılına göre 1 kişi artarak 102 kişi oldu. İstanbul, kilometrekareye düşen 2 821 kişi ile nüfus yoğunluğunun en yüksek olduğu ilimiz oldu. Bunu sırasıyla; 493 kişi ile Kocaeli, 347 kişi ile İzmir ve 283 kişi ile Gaziantep takip etti. Nüfus yoğunluğu en az olan il ise bir önceki yılda olduğu gibi, kilometrekareye düşen 12 kişi ile Tunceli oldu.

Yüzölçümü bakımından ilk sırada yer alan Konya'nın nüfus yoğunluğu 55, en küçük yüzölçümüne sahip Yalova'nın nüfus yoğunluğu ise 275 olarak gerçekleşti.

* Demografik veriler TÜİK'nun yayınlamış olduğu Adrese Dayalı Nüfus Kayıt Sistemi Sonuçları, 2014 raporundan alınmıştır.

5.2. 2015 Yılı Ekonomik Görünüm (*)

2015 yılı üçüncü çeyrek büyüme verisi yüzde 4,0 ile beklentilerin oldukça üzerinde gerçekleşmiştir. Siyasi ve ekonomik belirsizlik yaşanan üçüncü çeyrekteki iş aktivitesi ile açıklanan büyüme verisi arasında tutarsızlık oluşmuştur. Yılın ilk dokuz ayında ise büyüme yüzde 3,4 olmuştur. Son üç yılda ortalama yüzde 3,1 olan büyüme hızı 2015 yılının ikinci ve üçüncü çeyrek dönemlerinde ortalamanın üzerine çıkmıştır.

2015 yılının üçüncü çeyreğinde yaşanan ekonomik büyümenin yine iç tüketime dayalı olduğu görülmektedir. Tüketimin büyümeye katkısı yüksek olmuştur. Yatırımların ve net ihracatın büyümeye katkısı ise negatif olmuştur.

Yılın dördüncü çeyrek dönemindeki büyümeye bağlı olarak 2015 yılında muhtemelen yüzde 3,0'un bir miktar üzerinde bir büyüme olacaktır.

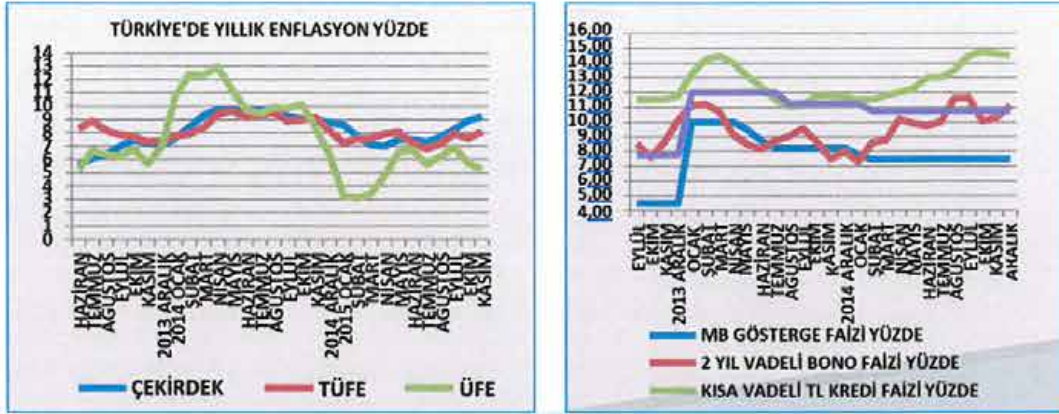
Türkiye ekonomisinde büyümenin önemli dinamiklerinden biri yatırımlardır. Toplam yatırımlar 2014 yılında yüzde 1,3 küçülmüştü. Yatırımlarda daha önemli gelişme özel sektör yatırımlarının son üç senedir zayıf gerçekleşmesidir.

2015 yılının ilk çeyrek döneminde özel sektör yatırımları yüzde 2,1 ile sınırlı büyümüştür. Yılın ikinci çeyrek döneminde ise büyüme hızlanmış ve yüzde 11,4'e yükselmişti. Ancak yılın üçüncü çeyrek döneminde özel sektör yatırımları yeniden yüzde 0,7 oranında küçülmüştür. Böylece yılın ilk dokuz ayında özel sektör yatırım harcamalarında büyüme yüzde 4,3 olarak gerçekleşmiştir.

Kamu yatırım harcamalarında ise uzun süreli küçülme yılın ikinci çeyreğinde sona erdikten sonra üçüncü çeyrekte zayıf bir büyüme gerçekleşmiştir.

2016 Yılında Enflasyon Artacak : 2015 yıl genelinde enflasyon yukarı yönlü hareket etmiştir. 2016 yılında ise daha yüksek enflasyon oranları oluşacaktır. Asgari ücret artışı ile onun diğer ücretler üzerinde yaratacağı artış etkisi ile özellikle tüketici fiyatları daha yüksek oluşacaktır. Daha yüksek enflasyon firmaların maliyetlerini artıracaktır.

2016 yılında Daha Yüksek Faizler Oluşacak : 2016 yılında küresel faiz artışları, Türkiye’de yükselen enflasyon ve TC Merkez Bankası’nın politika belirsizliği ile daha yüksek mevduat, kredi ve tahvil faizleri olacaktır.



ABD Merkez Bankası FED para politikasında normalleşmeye başlamıştır. Buna bağlı olarak gelişen ülkelerden ve Türkiye’den sermaye çıkışları yaşanmaktadır.

Sermaye çıkışları TC Merkez Bankası’nın döviz rezervlerinin önemli ölçüde azalmasına yol açmaktadır. Türk Lirası, FED faiz artışı, TC Merkez Bankası’nın politika belirsizliği, sermaye çıkışları ve döviz rezervlerindeki azalma nedeniyle değer kaybı baskısı ile karşı karşıyadır. Yılbaşından itibaren döviz kurları kademeli yukarı yönlü olacaktır.

İnternet üzerinden "İMSAD Sektör Aralık 2015 Raporu"ndan alınmıştır.

Türkiye Gayrimenkul Piyasasına Genel Bakış

Türkiye ekonomisi ve gayrimenkul piyasaları, son iki yılda dört kez yapılan seçimlerin yarattığı politik gerginlik ve belirsizliklerin yanında küresel piyasalardaki olumsuz gelişmelerden de etkilenmiştir. Politik belirsizlik, 1 Kasım 2015’de yapılan ve sonucunda tek parti iktidarı kesinleşen genel seçimin sonucunda en az dört yıl için ortadan kalkmış gözükmemektedir. Ancak, Türkiye gibi gelişmekte olan tüm piyasaları olumsuz etkileyen Amerikan Merkez Bankası (FED)’nin 2016 yılı başında faiz artırma kararı ekonomi ve finans piyasaları üzerindeki baskıyı halen devam ettirmektedir. Bu kararın sermaye hareketlerine direk etkisi olduğu gibi, diğer sektörleri ve Türkiye’de gayrimenkul sektörünü de etkileyeceği öngörülebilmektedir.

Türkiye gayrimenkul piyasalarında 2015 yılının ilk altı ayında görülen durgunluk, dördüncü çeyrek itibari ile temkinli bir hareketlenme sürdürmüştü ve 2016 yılına girilmiştir. Bu hareketlilik konut sektöründe daha belirgin olarak izlenmektedir. Gayrimenkul arz tarafında 2014 ve 2015’in ilk üç çeyreğini yüksek bir stok üretimiyle geçiren konut sektörü, bu dönemde yavaşlayan talebi hareketlendirebilmek için avantajlı satış şartları sunan kampanyalarını devreye sokmuşlardır.

Talep tarafında ise bu kampanyaların kaçırılmak istenmediği anlaşılmaktadır. 2015 üçüncü çeyreğinde beklentilerin çok üzerinde açıklanan %4'lük büyüme rakamında konut satışlarındaki bu artışın etkili olduğunu düşünmekteyiz.

Bölgemizde artan jeopolitik risklere Rusya ile yaşanan krizin de eklenmesi, faiz oranlarının görece yüksek olması, petrol fiyatlarındaki düşüşe paralel olarak ihracat rakamlarının düşmesi ile birlikte yaşanan gelişmelerin gayrimenkul piyasasına etkilerini 2016 yılının yaz aylarını da içeren ikinci yarısında görmeye başlayacağımızı öngörmekteyiz. 2016 yılı için gayrimenkul arzında kısmi bir azalma olacağını, özel bölgeler hariç (turizm bölgeleri) fiyatlarda anlamlı bir düşüş olmayacağını ancak kampanyalı ve özel satışların artacağını düşünmekteyiz.

5.3. Gayrimenkulün Bulunduğu Bölgenin Analizi

5.3.1. İstanbul İli (*)

İstanbul Türkiye'nin kuzeybatısında, Marmara kıyısı ve Boğaziçi boyunca, Haliç'i çevreleyecek şekilde kurulmuştur. İstanbul kıtalararası bir şehir olup, Avrupa'daki bölümüne Avrupa Yakası veya Rumeli Yakası, Asya'daki bölümüne ise Anadolu Yakası denir. İlin sınırları içerisinde ise büyükşehir belediyesi ile birlikte toplam 40 belediye bulunmaktadır.



İstanbul 41° K, 29° D koordinatlarında yer alır. Batıda Çatalca Yarımadası, doğuda Kocaeli Yarımadası'ndan oluşur. Kuzeyde Karadeniz, güneyde Marmara Denizi ve ortada İstanbul Boğazi'nden oluşan kent, kuzeybatıda Tekirdağ'a bağlı Saray, batıda Tekirdağ'a bağlı Çerkezköy, Tekirdağ, Çorlu, Tekirdağ, güneybatıda Tekirdağ'a bağlı Marmara Ereğlisi, kuzeydoğuda Kocaeli'ne bağlı Kandıra, doğuda Kocaeli'ne bağlı Körfez, güneydoğuda Kocaeli'ne bağlı Gebze ilçeleri ile komşudur. Kentin ortasındaki İstanbul Boğazi ise bu iki kıtayı birleştirir. Boğazdaki Fatih Sultan Mehmet ve Boğaziçi Köprüleri kentin iki yakasını birbirine bağlar.

İstanbul'a, yakın yerde bulunan Kuzey Anadolu Fay Hattı, Kuzey Anadolu'dan başlayarak Marmara Denizi'ne kadar uzanır. İki tektonik plaka olan Avrasya ve Afrika birbirlerini iterler ve buda fayın hareket etmesine sebep olur. Bu fay hattı nedeniyle bölgede tarih boyunca çok şiddetli depremler meydana gelmiştir.

İstanbul'un iklimi, Karadeniz iklimi ile Akdeniz iklimi arasında geçiş özelliği gösteren bir iklimdir, dolayısıyla İstanbul'un iklimi ılımandır. İstanbul'un yazları sıcak ve nemli; kışları soğuk, yağışlı ve bazen karlıdır. Kış aylarındaki ortalama sıcaklık 2 °C ile 9 °C civarındadır ve genelde yağmur ve karla karışık yağmur görülür. Yaz aylarındaki ortalama sıcaklık 18 °C ile 28 °C civarındadır ve genelde yağmur ve sel görülür.

Çok zengin bir bitki topluluğuna sahip olan İstanbul yöresinde şimşir, meşe, çınar, kayın, gürgen, akçağaç, kestane, çam, ladin ve servi gibi 2500 kadar bitki türü yetişir. Bu bitkilerden bir kısmı bu yöreye endemiktir.

İstanbul'un tarihi semtlerinden batıya ve kuzeye gidildikçe büyük bir farklılaşma görülür. En yüksek gökdelenler ve ofis binaları Avrupa Yakası'nda özellikle Levent, Mecidiyeköy ve Maslak'ta toplanırken, Anadolu Yakası'nda ise Kadıköy İlçesi'ndeki Kozyatağı Mahallesi dikkat çeker. 20. Yüzyılda doğudan batıya büyük bir göçün başlaması şehirdeki gecekondulaşmaya büyük bir hız kazanmıştır. Kaçak olarak hazine veya özel arazilere yapılan bu binalar, kısa sürede ve düşük kalitede yapılır. Gecekondu, çarpık kentleşmeye büyük ölçüde neden olmaktadır.

Türkiye İstatistik Kurumu'nun (TÜİK) hazırlamış olduğu 2013 yılı Adrese Dayalı Nüfus Kayıt Sistemi (ADNKS) sonuçlarına göre İstanbul'un (İstanbul Büyükşehir Belediyesi ve bağlı belediyelerin sınırları içindeki nüfus) toplam nüfusu 14.160.467 kişidir.

İstanbul'un 14'ü Anadolu Yakasında, 25'i Avrupa Yakasında olmak üzere toplam 39 ilçesi vardır. İstanbul'un 39 ilçesi nüfus sayısı bakımından 2013 yılı verilerine göre incelendiğinde en yüksek nüfusa sahip ilçesi Bağcılar(752.250), en az nüfusa sahip ilçesi de Adalar (16.166) olmuştur. İstanbul'da yaşayanların % 64,70'i (9.162.919) Avrupa Yakası; % 35,29'u da (4.997.548) Anadolu Yakası'nda ikamet eder. İstanbul Nüfuslarına göre en kalabalık şehirler listesinde dünyanın en kalabalık 2. şehridir.

İlçe	Nüfus	İlçe	Nüfus	İlçe	Nüfus	İlçe	Nüfus
Adalar	16.166	Beykoz	248.056	Gaziosmanpaşa	495.006	Silivri	155.923
Arnavutköy	215.531	Beylikdüzü	244.760	Güngören	306.854	Sultanbeyli	309.347
Ataşehir	405.974	Beyoğlu	245.219	Kadıköy	506.293	Sultangazi	505.190
Avcılar	407.240	Büyükkçekmece	211.000	Kağıthane	428.755	Şile	31.718
Bağcılar	752.250	Çatalca	65.811	Kartal	447.110	Şişli	274.420
Bahçelievler	602.931	Çekmeköy	207.476	Küçükçekmece	740.090	Tuzla	208.807
Bakırköy	220.974	Esenler	461.621	Maltepe	471.059	Ümraniye	660.125
Başakşehir	333.047	Esenyurt	624.733	Pendik	646.375	Üsküdar	534.636
Bayrampaşa	269.677	Eyüp	361.531	Sancaktepe	304.406	Zeytinburnu	292.313
Beşiktaş	186.570	Fatih	425.875	Sarıyer	335.598		

İstanbul, kara ve deniz ticaret yollarının bir kavşağı olması ve stratejik konumu nedeniyle Türkiye'de ekonomik yaşamın merkezi olmuştur. Şehir aynı zamanda en büyük sanayi merkezidir. Türkiye'deki sanayi istihdamının %20'sini karşılamaktadır. Yaklaşık olarak %38'lik endüstriyel alana sahiptir.

İstanbul'un tarihi, anıtlar ve yapıtların fazlalığı ve Boğaz'a sahip olması nedeniyle gözde turizm merkezlerinden biridir. İstanbul Belediyesi'nin 2000 yılı istatistiklerine göre kente iki milyon turist gelmiştir. Turistler arasında en büyük pay 208.000 kişiyle Almanlara aittir. Almanları Amerikan, İngiliz, Fransız ve Ruslar izler. 2006 yılında kente 5 milyon 346 bin turist gelmiştir. Bu sayı, 2005 yılında gelen turist sayısından yaklaşık yarım milyon fazladır.

() İl hakkında bilgiler ve görseller çeşitli internet sitelerinden derlenmiştir.*

5.3.2 Zeytinburnu İlçesi (*)

Zeytinburnu, İstanbul İli'nin bir ilçesidir. Doğusunda Fatih, kuzeydoğuda Eyüp, kuzeyinde Bayrampaşa, batısında Güngören, Bakırköy, kuzeybatısında Esenler, güneyinde ise Marmara Denizi'yle çevrilidir. D-100 Karayoluna sınır ve havalimanına 15-20 dakikalık mesafededir.

Zeytinburnu İlçesi 13 mahalleden oluşup, ilçede köy yerleşimi yoktur. İlçenin ana caddesi 58. Bulvarı adlı, trafiğe tek yönlü açık caddedir.

Tarihsel olarak ilçenin İstanbul'a yakınlığı ve düşük yoğunluktaki iskan varlığı, Zeytinburnu'nu sanayiye dayalı ekonomi için cazip kılmıştır. Osmanlıda temelleri atılan Kazlıçeşme, tabakhaneleri ilçenin ana ekonomik faaliyetini ve ilçe kimliğini oluşturmuştur. Çevresel nedenlerle, 1996 yılında Tuzla Organize Sanayi Bölgesine taşınan tabakhaneler, uzun yıllar ilçede deri konfeksiyon atölyeleri, aksesuarlık gibi ilgili yan sektörlerin gelişmesine yardım etmiştir. Günümüzde tabakhaneler olmasa da ilçede hala deri tacirliği, giyim atölyeleri ve aksesuarlık iş kolları faaliyet göstermektedir.



Gayrimenkullerin değerlemesinde genel itibarı ile kullanılabilir olan üç farklı değerlendirme yöntemi bulunmaktadır. Bunlar “Piyasa Değeri Yaklaşımı”, “Nakit Akışı (Gelir) Yaklaşımı” ve “Maliyet Oluşumları Yaklaşımı” yöntemleridir.

Değerlemesi yapılacak taşınmazların veya projelerin özelliklerine ve yapısal özelliklerine göre farklı yöntemlerin birlikte ve/veya ayrı olarak tercih edilmesi uygun olacaktır.

Rapor konusu proje bünyesinde yer alan blokların zeminde inşaat işleri henüz tamamlanmamış ve bu sebepten dolayı henüz yapı kullanma izin belgesi alınmamıştır. Ayrıca proje kat mülkiyetine de geçmemiştir.

Sermaye Piyasası Kurulunun gayrimenkul yatırım ortaklıklarına ilişkin esaslar tebliği (Seri III-48.1 sayılı) 22. Maddesinin 1. Fıkrasının b bendine göre “Bu Tebliğde yer alan sınırlamalar saklı kalmak üzere, ortaklıklar veya ortaklıkların; Portföylerine alınacak her türlü bina ve benzeri yapılara ilişkin olarak yapı kullanma izninin alınmış ve kat mülkiyetinin tesis edilmiş olması zorunludur. Ancak, mülkiyeti tek başına ya da başka kişilerle birlikte ortaklığa ait olan otel, alışveriş merkezi, iş merkezi, hastane, ticari depo, fabrika, ofis binası ve şube gibi yapıların, tamamının veya ayrı bölümlerinin yalnızca kira ve benzeri gelir elde etme amacıyla kullanılması halinde, anılan yapıya ilişkin olarak yapı kullanma izninin alınması ve tapu senedinde belirtilen niteliğinin taşınmazın mevcut durumuna uygun olması yeterli kabul edilir.” ibaresi yer almaktadır.

Bu bilgilerin ışığında proje bünyesindeki bağımsız bölümlerin henüz kat mülkiyetinin kurulmamasından dolayı rapor konusu taşınmaz “proje” kapsamında değerlendirilmiştir.

Projenin mevcut hali ile değerine ulaşmak için **Maliyet Oluşumları Yaklaşımı Yöntemi** kullanılmıştır. Bu yöntemde maliyet unsurlarından olan arsa değerine ulaşmak için **Piyasa Değeri Yaklaşımı Yöntemi** kullanılmıştır.

Projenin tamamlanması durumundaki değerine ulaşmak için **Nakit Akışı (Gelir) Yaklaşımı Yöntemi** ve bu yöntemle birlikte dolaylı olarak **Maliyet Oluşumları Yaklaşımı Yöntemi** tercih edilmiştir.

6.1. Bölge Piyasa ve Emsal Araştırmaları

Arsa Emsal Araştırması:

- **Tapu Gayrimenkul (212 610 10 10):** Zeytinburnu Kazlıçeşme Mahallesi'nde konumlu, Ticaret + Konut Alanı imarlı, E:1.75 4 kat izinli yapılaşma şartı beklenen (Meclis kararı aşamasında) 1600 m² yüzölçümlü arsanın 25.330.000,-TL bedel ile satılık olduğu bilgisi alınmıştır. (Birim Değer: ~15.831,-TL/m²)
- **Papatya Residence Gayrimenkul (532 213 9785):** Zeytinburnu Kazlıçeşme Mahallesi'nde konumlu, Ticaret + Konut Alanı imarlı, hisseli arsanın 180 m² yüzölçümlü hissesinin 1.950.000,-TL bedel ile satılık olduğu bilgisi alınmıştır. (Birim Değer: ~10.833,-TL/m²)
- **Coldwell Banker (532 708 84 24):** Zeytinburnu Kazlıçeşme Mahallesi'nde konumlu, Ticaret + Konut Alanı imarlı, E:2.50 yapılaşma şartı olan 8.500 m² yüzölçümlü arsanın 266.412.000,-TL bedel ile satılık olduğu bilgisi alınmıştır. (Birim Değer: ~10.518,-TL/m²)
- **Nostalji Gayrimenkul (212 543 55 35):** Bakırköy Sakızağacı Mahallesi'nde konumlu, sahile yakın mesafeli, Ticaret + Konut Alanı imarlı, Hmaks:15,50 yapılaşma şartına sahip, 86 m² yüzölçümlü arsanın 1.548.000,-TL bedel ile satılık olduğu bilgisi alınmıştır. (Birim Değer: ~18.000,-TL/m²)
- 2007 Yılı içerisinde rapora konu taşınmazlara yakın konumda Emlak Konut GYO'ya ait "Turizm Kullanımı için K.A.K.S.: 2,50 ve Turizm + Ticaret Kullanımı için K.A.K.S.: 2" imarlı olan 3 ve 41 nolu parseller (toplam 73.000 m²) 84.000.000,-TL (~ 2.520,-TL/m²) muhammen bedelle satışa çıkmış olup T.O.B.B. tarafından 392.000.000,-TL (~ 5.370,-TL/m²) bedelle satın alınmışlardır.
- 2008 Yılı içerisinde TOKİ'ye ait 124.980 m² yüzölçümlü "Turizm ve Rekreasyon (KAKS: 2,00) + Akaryakıt İstasyonu Alanı" imarlı 59 ada 2 nolu parsel 650.000.000,-TL (~ 5.200,-TL/m²) muhammen bedelle satışa çıkmış olup 850.000.000,-TL (~6.800,-TL/m²) bedelle Sinpaş - Kat Turizm Ortaklığı tarafından satın alınmıştır.
- Kennedy Caddesi üzerinde ve Ataköy Mevkii'nde konumlu 11.950,72 m² alanlı parselin 2009 yılı Aralık ayında ihale yöntemiyle 65.750.000,-TL (~ 5.502,-TL/m²) bedelle satıldığı öğrenilmiştir.
- Değerleme konusu taşınmazların yakınında ve Zeytinburnu Sahilyolu üzerinde konumlu 15.500 m² yüzölçümlü 774 ada, 52 nolu parsel 12.09.2007 tarihinde Ottoman Found firması tarafından 87.000.000,-TL (~ 5.613,-TL/m²) bedelle satın alınmıştır. Halihazırda üzerinde Ottoman Suites Projesi bulunmaktadır.

Konut Emsal Araştırması:

- **Carisma Emlak (212 560 88 80)** : Yalı Ataköy Projesi'nde konumlu, Marmara Denizi manzaralı, 18 katlı bloğun 4. katında yer alan, 2+1 tipteki 185 m² kullanım alanlı dairenin 4.800.000,-TL bedel ile satılık olduğu bilgisi alınmıştır. (Birim Değeri: ~25.946,-TL/m²)
- **Okut Gayrimenkul (216 660 23 24)** : Yalı Ataköy Marin Projesi'nde konumlu, Marmara Denizi manzaralı, 19 katlı bloğun 15. katında yer alan, 3+1 tipteki 260 m² kullanım alanlı dairenin 7.000.000,-TL bedel ile satılık olduğu öğrenilmiştir. (Birim Değeri: ~26.923,-TL/m²)
- **Uluocak İnşaat Gayrimenkul (555 988 1334)**: Zeytinburnu Ottomare Suites Projesi'nde konumlu, deniz manzaralı, 25 katlı bloğun 7. katında yer alan, 1+1 tipteki 75 m² kullanım alanlı dairenin 995.000,-TL bedel ile satılık olduğu öğrenilmiştir. (Birim Değeri: ~13.267,TL/m²)
- **Ciğdem Emlak (535 860 8847)**: Zeytinburnu Ottomare Suites Projesi'nde konumlu, deniz manzaralı, 25 katlı bloğun 15. katında yer alan, 3+1 tipteki 210 m² alanlı dairenin 1.200.000 USD bedel ile satılık olduğu bilgisi alınmıştır. (Birim Değeri:17.143,-TL/m²)
- **Samet Emlak (542 506 1074)**: Zeytinburnu Ottomare Suites Projesi'nde, 25 katlı bloğun 9. katında bulunan, deniz manzaralı, 4+1 tipteki 261 m² alanlı dairenin 5.000.000,-TL bedel ile satılık olduğu bilgisi alınmıştır. (Birim Değeri:~19.157,-TL/m²)
- **Hot Gayrimenkul (530 442 6916)**: Zeytinburnu Onaltı Dokuz Projesi'nde, 30 katlı bloğun 16. katında bulunan, deniz manzaralı, 2+1 tipteki 125 m² kullanım alanlı dairenin 695.000 USD bedel ile satılık olduğu bilgisi alınmıştır. (Birim Değeri: ~16.569,-TL/m²)
- **Öz Cihan İnşaat Gayrimenkul (536 712 5031)**: Zeytinburnu Onaltı Dokuz Projesi'nde konumlu, deniz manzaralı, 32 katlı bloğun 25. katında yer alan, 3+1 tipteki 246 m² kullanım alanlı dairenin 1.450.000 USD bedel ile satılık olduğu bilgisi alınmıştır. (Birim Değeri: ~17.683,-TL/m²)
- **Pruva 34 Satış Ofisi (212 224 44 13)**: Eylül 2017 tarihinde teslimi başlayacak olan, Bakırköy Sahil Yolu üzerindeki Pruva34 Projesi'nde 4+1 tip konutların (290-310 m² alanlı) 6 milyon TL, 5+1 tip konutların (338-363 m² alanlı) 8,5 milyon TL baz fiyatlardan başladığı ve halen satışta olduğu öğrenilmiştir.

AÇIKLAMA: Yukarıdaki emsaller yoğunlukla deniz manzaralı ve konum şerefyesi raporumuz konu projeye göre nispeten yüksek ve denize sıfır projelerdir. Yanı sıra bu birim değerler üzerinde pazarlık payının mevcut olduğu bilgisi alınmıştır.

Ticari Ünite Emsal Araştırması:

- **Yatırım Gayrimenkul (532 701 32 76):** Zeytinburnu Sahil Yolu'na cepheli, aylık 3.400,- EURO kira getirisi olan, 220 m² kullanım alanlı işyerinin 1.000.000,-USD bedel ile satılık olduğu bilgisi alınmıştır. (Birim Değer: ~13.545,-TL/m²)
- **Vizyon Avrupa Yatırım (533 470 2073):** Bakırköy Kuyumcukent AVM'de konumlu, 1.katta yer alan, 67 m² dükkanın 150.000 USD bedel ile satılık olduğu bilgisi alınmıştır. (Birim Değer: 6.672,-TL/m²)
- **Konak Emlak (533 399 5353):** Ataköy Sahilde lüks proje içerisinde konumlu, deniz manzaralı, teras dahil 850 m² kullanım alanlı, cafe restoran vb işletmeler için uygun olan işyerinin 18.000.000 TL bedel ile satılık olduğu bilgisi alınmıştır. (Birim Değer: 21.176,-TL/m²)
- **Astek Gayrimenkul (533 777 5417):** Bakırköy Sahil Yolu üzerinde konumlu, 300 m² kullanım alanlı, tek hacimli ve her türlü faaliyet için uygun işyerinin 990.000 USD bedel ile satılık olduğu bilgisi alınmıştır. (Birim Değer: 9.834,-TL/m²)
- **Sahibinden (536 601 6855):** Bakırköy Sakızağacı Sahili'nde konumlu, 100 m² bahçe ve 145'er m² iki katlı faal durumda olan toplam 390 m² işyerinin 2.250.000 TL bedel ile satılık olduğu bilgisi alınmıştır. (Birim Değer: 23.276,-TL/m²)
- **Sahibinden (532 400 66 76):** Nuripaşa Mahallesi'nde konumlu, 3 cepheli ve deniz manzaralı, 390 m² arsa üzerinde 1000 m² kapalı kullanım alanlı, 4 katlı ve asansörlü komple iş yeri için 15.000.000,-TL talep edilmektedir. (Birim Değer: 15.000,-TL/m²)
- **Öktem&Öktem Emlak (530 567 44 80):** Yenidoğan Mahallesi'nde konumlu, 7 m. cephe genişliği olan, giriş katı 250 m² bodrum katı 80 m² ve asma katı 70 m² olmak üzere toplam 400 m² kullanım alanlı, her türlü faaliyet için uygun işyeri için 1.950.000,-USD bedel talep edilmektedir. (Birim Değer: 14.528,-TL/m²)

Yukarıdaki bilgiler emlak pazarlama firmaları ile yapılan görüşmeler sonucu elde edilen ve aynen aktarılan bilgilerdir. Arsa emsalleri sayfa 38 de raporumuz konusu parsellerle temel özellikleri açısından kıyaslanmış ve düzeltmeler getirilmiştir. Bölgedeki ticari ve konut emsalleri ise yapılan projeksiyona altlık teşkil etmesi bakımından incelenmiş ve bilgi amaçlı sunulmuştur.

6.2. Projenin Mevcut Durumu İtibariyle Deęeri

6.2.1. Maliyet Oluşumları Yaklaşımı Yöntemi ile Ulaşılan Sonuç

Bu yaklaşımda, mevcut yapının günümüz ekonomik koşullarında yeniden inşa edilme maliyeti gayrimenkulün değerlemesi için baz kabul edilir. Projenin pazar değerinin tespitinde arsa değeri ve arsa üzerindeki inşai yatırımların mevcut durumu itibariyle değeri ayrı ayrı irdelenmiştir. Bu değerler tek başına satışa esas alınabilecek değerler olmayıp projenin toplam değerine ışık tutmak adına hesaplanmıştır.

6.2.1.1 Emsal Karşılaştırma Yöntemi İle Arsa Deęeri Tespiti

Arsa değerinin belirlenmesinde altlık teşkil etmesi bakımından bölgedeki satışa sunulmuş arsa emsalleri incelenmiştir. Elde edilen emsaller konumları, imar özellikleri ve benzer özellikleri çerçevesinde rapor konusu parselle ile kıyaslanmıştır.

Rapor içerisinde belirtilmiş olan emsal arsa değerlerinin m² birim değerlerinin konumlarına, büyüklüklerine ve imar özelliklerine, yapılaşma şartlarına göre değişkenlik gösterdiği tespit edilmiştir. Aşağıda 774/73 nolu parsel baz alınarak yapılan düzeltmeler tablo halinde sunulmuştur.

DÜZELTME KRİTERLERİ	EMSAL 1	EMSAL 2	EMSAL 3	EMSAL 4
YÜZÖLÇÜM (m ²)	1600	180	8500	86
SATIŞA SUNULAN BİRİM DEĞERİ (TL/m ²)	15.381	10.833	10.518	18.000
PAZARLIK PAYI	-5%	-5%	-5%	-5%
GERÇEKLEŞMESİ MUHTEMEL BİRİM DEĞER (TL/m ²)	14.612	10.291	9.992	17.100
BÜYÜKLÜK İÇİN DÜZELTME	-55%	-55%	-40%	-55%
KONUM DÜZELTMESİ	10%	10%	10%	5%
İMAR FONKSİYONU DÜZELTMESİ	25%	25%	10%	30%
DÜZELTİLMİŞ BİRİM DEĞER (TL/m ²)	12.305	8.666	8.414	14.400
ORTALAMA BİRİM DEĞER (TL/m ²)	(10946,40) ~ 11.000			

Tüm bu veriler ışığında taşınmazların mevcut özellikleri göz önünde bulundurularak ve yapılaşma yoğunluğu, yüzölçümü, imar durumu, cephe ve benzeri kriterler dikkate alınarak takdir edilen birim değerler aşağıda tablo halinde sunulmuştur.

Sıra No	Ada No	Parsel No	Yüzölçümü (m ²)	İmar Fonksiyonu	Emsal	Birim Değer (TL)	Toplam Değer (TL)
1	774	69	70,945.13	Ticaret + Konut	2.00	8.000	567.561.040,00
2	774	73	33,409.63	Turizm + Ticaret	2.50	11.000	367.505.930,00
							935.066.970,00

6.2.1.2 Arsa Üzerindeki Yatırımların Güncel Durumu İle Deęeri Tespiti

Rapor konusu projenin mevcut durum itibariyle yasal izinleri alınmış olup inşaatı henüz tamamlanmamıştır. Emlak Konut Gayrimenkul Yatırım Ortaklığı A.Ş. den alınan bilgiye göre proje mevcut durum itibariyle % 3,20 inşaat seviyesine sahiptir. Yapı ruhsatları, rapor konusu proje

kapsamındaki bloklar için V-A ve V-C sınıfı olarak düzenlenmiştir. Çevre ve Şehircilik Bakanlığı'nın 2016 yılı birim maliyet tablolarına göre V-A sınıfına giren yapıların m² birim maliyet değeri 1.320,-TL V-C sınıfına giren yapıların m² birim maliyet değeri 1.835,-TL'dir. Ancak projenin detayları ve mahal listesi incelendiğinde maliyetlerin bu birim maliyetlerden yaklaşık %20 daha fazlası civarında olacağı düşünülmüştür. Tescilli yapıların ise restorasyon maliyetininin 2150 TL/m² birim maliyetinde olacağı kabul edilmiştir. Maktuen değer hesaplanmasında m² birim değerinin parsellerin yüzölçümü bazında 100,-TL/m² olacağı referans alınmış ve aşağıda toplam inşaat maliyetleri bu hususlar çerçevesinde hesaplanmıştır.

ADA PARSEL	BLOK NO	YAPI SINIFI	İNŞAAT ALANI (m ²)	TOPLAM KAT ADEDİ	BİRİM DEĞER	TOPLAM DEĞER
774/73	A	5C	50.926,70	20	2200	112.038.740,00
	B	5C	7.125,99	9	2200	15.677.178,00
	C	5C	38.674,74	20	2200	85.084.428,00
	D	5A	6.875,55	10	1600	11.000.880,00
	E	5C	43.675,68	20	2200	96.086.496,00
	F	5A	6.450,88	11	1600	10.321.408,00
	G	5A	45.191,84	21	1600	72.306.944,00
	H	5A	46.211,75	21	1600	73.938.800,00
774/69	A	5A	40.397,53	22	1600	64.636.048,00
	C	5A	6.875,60	10	1600	11.000.960,00
	D	5A	36.320,88	22	1600	58.113.408,00
	E	5A	25.756,16	14	1600	41.209.856,00
	F	5A	36.024,73	23	1600	57.639.568,00
	G	5A	23.454,23	15	1600	37.526.768,00
	H	5A	38.412,09	23	1600	61.459.344,00
	I	5A	57.141,17	22	1600	91.425.872,00
	J	5A	41.791,04	22	1600	66.865.664,00
	Tescilli Yapılar (13.298,64 m ²)					2150
Çevre Düzenleme, Aydınlatma vb. (maktuen)						10.435.476,00
						1.005.359.914,00

Projenin mevcut durumdaki bitmişlik oranının %3,20 olduğu kabulü ile mevcut maliyet;

$\% 3,20 \times 1.005.359.914,00\text{TL} = (32.171.517,25) \sim 32.171.517,-\text{TL}$ olarak hesaplanmıştır.

Maliyet Oluşumları Yaklaşımı Analizine Göre Proje'nin Mevcut Hali İle Değeri

Arsa Toplam Değeri (TL)	935.066.970,00
Arsa Üzerindeki Yatırımların Güncel Durumu İle Değeri (TL)	32.171.517,00
Proje'nin Mevcut Hali İle Toplam Değeri (TL)	967.238.487,00

Sözleşme gereği Emlak Konut GYO A.Ş.'ne ait hasılat payı % 37'dir. Emlak Konut GYO A.Ş. mülkiyetine sahip olduğu arsayı hasılat paylaşımı karşılığında yükleniciye tahsis ederek projeyi gerçekleştirmektedir. Projeler için sözleşme gereği her türlü inşaat maliyetine yüklenici firma katlanmaktadır. Sözleşmenin feshi durumunda yüklenici firma o ana kadar yapmış olduğu tüm inşaat maliyetini hukuki yollarla Emlak Konut GYO A.Ş.'den talep edebilmektedir. Bu bilgiden hareketle mülkiyeti Emlak Konut GYO A.Ş.'nin ait olan arsanın değerinin, mevcut durum itibariyle Emlak Konut GYO A.Ş. payına düşen değere karşılık geldiği ve bu değer minimum değer olacağı kanaatine varılmıştır.

**PROJENİN MEVCUT HALİ İLE EMLAK KONUT GYO A.Ş.
PAYINA DÜŞEN DEĞERİNİN TOPLAM DEĞERİ (TL)**

935.066.970,00

6.3. Projenin Tamamlanması Durumunda Değeri

6.3.1. Nakit Akışı Yaklaşımı Yöntemi İle Ulaşılan Sonuç

Bu yöntemde proje bünyesinde yer alan yapıların satış değerleri dikkate alınarak yıllar içerisindeki nakit akımları hesaplanmaktadır. Yapılan hesaplamalar sonucunda projenin tamamlanması halindeki değeri, proje geliştirilmiş arsa değeri ve hasılat bileşenleri ile bunların bu güne taşınmış güncel değerlerine ulaşılabacaktır.

Emlak Konut GYO A.Ş.'ne ait olan % 37 hasılat payının değeri aynı zamanda geliştirilmiş arsa değeri olarak kabul edilmiştir. Proje bünyesindeki ünitelerin tamamı için henüz bağımsız bölüm listesi hazırlanmadığından dolayı satılabilir alanlar blokların yapı ruhsatından alınmıştır. Sayfa 41 de blok bazında ortak alanlar hariç alanlar satılabilir alan olarak kabul edilmiş ve tablolandırılmıştır.

ADA PARSEL	BLOK NO	BB NİTELİĞİ	SATILABİLİR İNŞAAT ALANI (m ²)
774/73	A	OTEL	50.926,70
	B	OTEL	7.125,99
	C	OTEL	38.674,74
	D	OFİS VE İŞYERİ	2.761,46
	E	OTEL	43.675,68
	F	OFİS VE İŞYERİ	2.938,44
	G	OFİS VE İŞYERİ	15.890,69
	H	OFİS VE İŞYERİ	15.844,79

ADA PARSEL	BLOK NO	BB NİTELİĞİ	SATILABİLİR İNŞAAT ALANI (m ²)
774/69	A	MESKEN	21.453,61
	C	MESKEN	1.804,29
		OFİS VE İŞYERİ	74,29
	D	MESKEN	14.547,27
		OFİS VE İŞYERİ	629,8
	E	MESKEN	7.027,75
		OFİS VE İŞYERİ	1.356,02
	F	MESKEN	16.276,28
		OFİS VE İŞYERİ	1.294,94
	G	MESKEN	7.406,90
	H	MESKEN	11.224,37
		OFİS VE İŞYERİ	804,09
	I	MESKEN	15.788,09
		OFİS VE İŞYERİ	2.469,36
J	MESKEN	18.672,53	

Yukarıda blok bazında kullanım amacına göre ortak alanlar hariç inşaat alanları satılabilir alanlar olarak kabul edilmiş ve bu alanlar yapı ruhsatından alınmıştır. (Otelin satılabilir alanı olarak ruhsatlarda görünen ortak alan dahil toplam inşaat alanı alınmıştır.) Tablolar, aşağıda kullanım amacı ve satılabilir alanları olarak sadeleştirilmeye çalışılmıştır. Yanı sıra tabloya tescilli yapıların inşaat alanı da eklenmiş ve bu alanın tamamının satılabilir alan olacağı kabul edilmiştir.

KULLANIM AMACI	SATILABİLİR ALAN
OTEL (*)	140.403,11
MESKEN	114.201,09
OFİS/İŞYERİ	44.063,88
TESCİLLİ YAPILAR	13.298,64

Hesaplamalarda projeden elde edilen veriler ile yapılan kabuller birlikte kullanılmıştır. Hesaplamalarda aşağıdaki kabuller yapılmıştır.

- Yapı ruhsatında ofis ve işyeri olarak belirtilen alanların %60 mın ofis, %40 mın ise dükkan olacağı varsayılmıştır. Yanı sıra tescilli yapıların ise sinema, restoran vb. amaçla dükkan olarak kullanılacağı kabul edilmiştir. Bu durumda projeksiyon, aşağıdaki kullanım amacı ve alanlara göre yapılmıştır.

KULLANIM AMACI	SATILABİLİR ALAN
Otel	140.403,11
Mesken	114.201,09
Ofis	26.438,33
Dükkan	30.924,19

- Proje bünyesindeki ünitelerin 2016 yılı için ortalama birim fiyatlarının aşağıdaki birim fiyatlarda olacağı varsayılmıştır. Bu birim fiyatların her yıl yüzde 10 artacağı kabul edilmiştir.

KULLANIM AMACI	BİRİM DEĞER
Otel	7.000,00
Mesken	14.000,00
Ofis	17.000,00
Dükkan	33.000,00

- Projede otelin bir bütün halinde 2017 yılında satışının gerçekleşeceği kabul edilmiştir.
- Konut satışlarının 2016 yılı sonuna kadar %30, 2017 yılında %40, 2018 yılında %30 dükkanlarda ise 2016 yılında %20, 2017 yılında ise %30, 2018 yılında %30, 2019 yılında %20 gerçekleşeceği öngörülmüştür. Ofislerin ise 2016 yılında %10, 2017, 2018 ve 2019 yıllarında ise %30 ar satış gerçekleşeceği kabul edilmiştir.
- Nakit akışları hesapları yapılırken tüm gelir ve giderler Türk Lirası bazındadır.
- Kullanılan tüm varsayımlar, tablolara formül yoluyla işlenerek rakamların görünen ondalık basamak sayısı kısıtlanmış ve yuvarlanmıştır.
- Yukarıda yapılan kabuller ve hesaplanan değerlere göre projenin indirgenmiş nakit akımları analizi ekteki tabloda gösterilmiştir.
- İskonto oranı risksiz getiri oranı ve risk primi toplamları olup 0,15 olarak alınmıştır. Buna göre 15 Ocak 2020 vadeli 6 aylık kupon ödemeli devlet tahvili baz alınmıştır. (Kupon Faizi:5,25 Kupon Dönemi:6 ay, Risksiz Getiri Oranı: Kupon Faizi x Kupon Dönemi=5,25 x 2 =10,50 alınmış olup Risk Primi: 4,50 olarak kabul edilmiştir.)

Ulaşılan Değer

Yukarıdaki varsayımlar altında yapılan ve sonuçları ekteki İndirgenmiş Nakit Akımları tablosunda sunulan analiz sonucunda projenin toplam gelirlerinin bugünkü değeri **3.841.247.734,31 TL** olarak bulunmuştur.

Gelirlerinin Bugünkü Değeri (TL)	3.841.247.734,31
Emlak Konut GYO A.Ş. Hasılat Payı Oranı	0,37
Emlak Konut GYO A.Ş. Hasılat Payı (Projelendirilmiş Arsa Değeri)	1.421.261.661,70

Geliştirilmiş Arsa Değeri

Emlak Konut GYO A.Ş.'ne ait olan % 37 hasılat payının değeri aynı zamanda geliştirilmiş arsa değeri olarak kabul edilmiştir.

İndirgenmiş Nakit Akışı (Bkz. Ekler) tablosunda görüleceği üzere yapılan projeksiyonda projeden elde edilecek gelirlerin toplamı 3.841.247.734,31 TL, Emlak Konut GYO A.Ş.'nin hasılat payı ise 1.421.261.661,70 TL olarak hesaplanmıştır.

6.4. Analiz Sonuçlarının Değerlendirilmesi

Rapor içeriğinde yapılan kabul, hesaplama ve takdirlere göre raporu talep eden müşterimiz Emlak Konut Gayrimenkul Yatırım Ortaklığı A.Ş.'nin İstanbul İli, Zeytinburnu İlçesi, Kazlıçeşme Mahallesi'ndeki 774 ada 69, 70, 71, 73 nolu Parseller üzerinde yer alan Büyükyalı İstanbul Projesi'nin mevcut durumuyla toplam değeri 967.238.487,00,-TL projenin mevcut durumuyla Emlak Konut GYO A.Ş. payına düşen değeri 935.066.970,00,-TL, projenin tamamlanması durumunda bugünkü değeri 3.841.247.734,31 TL, projenin tamamlanması durumunda Emlak Konut GYO A.Ş. payına düşen gelirlerin bugünkü değeri 1.421.261.661,70 TL olarak hesaplanmıştır. Yapılan sözleşme gereği Emlak Konut GYO A.Ş.'nin asgari payı 1.568.800.000 TL olacaktır.

Gelir indirgeme yöntemi ile hesaplanan projelendirilmiş arsa değeri içerisinde yaklaşık projelendirme maliyetinin mevcut olacağı ve bu değer tespitinin varsayımlara dayalı olmasından dolayı emsal karşılaştırma yöntemi ile ulaşılan değerlerin takdir edilmesi uygun görülmüş rapor konusu parsellerin toplam pazar değeri için 935.066.970,-TL takdir olunmuştur.

Yanı sıra Emlak Konut GYO A.Ş.'nin talebi doğrultusunda proje bünyesindeki 108 adet bağımsız bölümün anahtar teslim şartlarını yerine getirilmesi durumundaki bugünkü rayiç değerlerinin toplam değeri KDV hariç 189.885.200 TL bedel takdir edilmiştir. (KDV dahil değerler hesaplanırken parselin 6306 Sayılı Kanun kapsamında olmasından kaynaklı 2012/4116 sayılı Bakanlar Kurulu Kararına istinaden net alanı 150 m²'ye kadar olan konut teslimlerinde %1 net alanı 150 m²'nin üstünde olan konut teslimleriyle iş yeri ve diğer gayrimenkullerin teslimlerinde ise %18 KDV uygulanmıştır.) Bu değerlerin her biri tablo halinde raporumuz sonuç bölümünde de sunulmuştur. Değer tespitinde tahsisli alanların sağladığı fayda göz önünde bulundurulmuş ve bu alanları gösterir yönetim planı ekleri raporumuz ekinde sunulmuştur.

Değerleme konusu İstanbul İli, Zeytinburnu İlçesi, Kazlıçeşme Mahallesi'ndeki 774 ada 69, 70, 71, 73 nolu parseller üzerinde yer alan Büyükyalı İstanbul Projesi'dir. Rapor konusu projenin bulunduğu yer, civarının teşekkül tarzı, ulaşım imkanları, parsellerin cephesi, proje mahal listesi, teknik şartname ve mimari projede belirtilen kriterlerin gerçekleşeceği kabulü ile yapıların inşaat sistemi, işçilik ve malzeme kalitesi gibi değerine etken olabilecek tüm özellikleri dikkate alınmış ve bölgede detaylı piyasa araştırması yapılmıştır. Buna göre rapor konusu proje için piyasa şartlarına göre hesaplanan ve takdir olunan değerler aşağıda tabloda sunulmuştur.

	TL	USD
Projenin Mevcut Durumuyla Toplam Değeri	967.238.487,00	324.576.673,49
Projenin Mevcut Durumuyla Emlak Konut GYO A.Ş. Payına Düşen Değeri	935.066.970,00	313.780.862,42
Projenin Tamamlanması Durumunda Bugünkü Değeri	3.841.247.734,31	1.289.009.306,82
Projenin Tamamlanması Durumunda Emlak Konut GYO A.Ş. Payına Düşen Gelirlerin Bugünkü Değeri	1.568.800.000,00	526.442.953,02
108 Adet Bağımsız Bölümün Anahtar Teslim Şartlarını Yerine Getirilmesi Durumundaki KDV Hariç Toplam Rayiç Değeri	189.885.200,00	63.719.865,77
108 Adet Bağımsız Bölümün Anahtar Teslim Şartlarını Yerine Getirilmesi Durumundaki KDV Dahil Toplam Rayiç Değeri	191.784.052,00	64.357.064,43

- Rapor tarihi itibarıyla TCMB döviz satış kuru 2,98 TL kullanılmıştır.
- Konu gayrimenkullerin ilgili Sermaye Piyasası Mevzuatı Hükümleri gereğince; Gayrimenkul Yatırım Ortaklığı portföyüne "Proje" olarak alınmasında herhangi bir engel bulunmamaktadır.
- Bu rapor ilgili Sermaye Piyasası Mevzuatı hükümlerine göre hazırlanmıştır.
- İlgili mevzuat doğrultusunda net alanı 150 m²'ye kadar olan konut teslimlerinde %1 net alanı 150 m²'nin üstünde olan konut teslimleriyle iş yeri ve diğer gayrimenkullerin teslimlerinde ise %18 KDV uygulanmıştır.
- Bu sayfa, bu değerlendirme raporunun ayrılmaz parçası olup bağımsız kullanılamaz.

İşbu rapor, üç orijinal olarak düzenlenmiş olup kopyaların kullanımları halinde ortaya çıkabilecek sonuçlardan şirketimiz sorumlu değildir.

Saygılarımızla,

RAPORU HAZIRLAYANLAR	
SORUMLU DEĞERLEME UZMANI	SORUMLU DEĞERLEME UZMANI
 Bülent YAŞAR (SPK Lisans No: 400343)	 Dilara DİNÇYÜREK (SPK Lisans No:401437)

EKLER

- Taşınmaz İçin Şirketimiz Tarafından Hazırlanmış Son Üç Yıl İçerisindeki Gayrimenkul Değerleme Raporu
- İndirgenmiş Nakit Akışı Tablosu
- 108 Adet Bağımsız Bölümün Rayiç Değer Tablosu
- Tapu Senedi Sureti ve TAKBİS Belgeleri
- İmar Durumu Örnekleri Ve Plan Notları
- Revize Vaziyet Planı
- Yapı Ruhsatları
- Onaylı Bağımsız Bölüm Listesi Ve Onaylı Mahal Listesi
- Tahsisli Alanları Gösterir Yönetim Planı Ekleri
- Fotoğraflar ve uydu görüntüsü
- Raporu hazırlayanların SPK lisans belgesi örnekleri

